

МИНИСТЕРСТВО ОБРАЗОВАНИЯ И НАУКИ
ДОНЕЦКОЙ НАРОДНОЙ РЕСПУБЛИКИ

ГОУ ДПО «ДОНЕЦКИЙ РЕСПУБЛИКАНСКИЙ ИНСТИТУТ
ДОПОЛНИТЕЛЬНОГО ПЕДАГОГИЧЕСКОГО ОБРАЗОВАНИЯ»

ИСТОРИЧЕСКОЕ КРАЕВЕДЕНИЕ

**Страницы истории Донбасса:
эпоха Нового времени
(XVI в. – конец XVIII в.)**

8 класс

Учебное пособие

*Допущено Министерством образования и науки
Донецкой Народной Республики*

Донецк
2019

ББК 74. 263. 1
С 83

Допущено
Министерством образования и науки
Донецкой Народной Республики
(приказ № 313 от 11.03.2019 г.)

Рекомендовано
научно-методическим советом
ГОУ ДПО «Донецкий РИДПО»
(протокол № 3 от 04.06.2018г.)

Автор-составитель:

Чепига Г.Г., кандидат исторических наук, учитель истории и обществознания МОУ «Школа № 47 г. Донецка», учитель методист

Над материалами пособия работал коллектив учителей истории и обществознания общеобразовательных организаций Донецкой Народной Республики:

Панченко И.В., Колос О.Л., Свистельник О.А., Ефименко А.Н., Нимак Е.К., Хулла Р.В.,
Нагорная Е.А., Павлик А.А., Балацун П.А., Парастатова Н.В., Смеловская В.А., Авраменко Н.Л.,
Авраменко А.В.

Рецензенты:

Папков А.И., декан историко-филологического факультета федерального государственного автономного образовательного учреждения высшего образования «Белгородский государственный национальный исследовательский университет» кандидат исторических наук доцент

Морозов П.Л., заведующий отделом общественных дисциплин ГОУ ДПО «Донецкий РИДПО»

С 83 Историческое краеведение: Страницы истории Донбасса: эпоха Нового времени (XVI в. – конец XVIII в.). 8 класс: учебное пособие / Авт.-сост. ГГ Чепига. – Донецк: ГОУ ДПО «Донецкий РИДПО», 2019. – 196 с.

Данное учебное пособие раскрывает уникальную историю Донецкого региона в один из самых сложных ее периодов – с XVI до XVIII вв. Предлагаемые материалы составлены на основе учебного пособия «История (история Донбасса от древности до современности): учебное пособие / под общей редакцией проф. Л.Г. Шепко, проф. В.Н. Никольского. – Донецк: ДонНУ, 2017». Данное учебно-методическое пособие является логическим и структурным приложением к учебникам «История России. 7 класс. Учеб. для общеобразоват. организаций. В 2 ч. / [Н.М. Арсентьев, А.А. Данилов, И.В. Курукин, А.Я Токарева] ; под ред. А.В. Торкунова. – М. : Просвещение, 2016» и «История России. 8 класс. Учеб. для общеобразоват. организаций. В 2 ч. / [Н.М. Арсентьев, А.А. Данилов, И.В. Курукин, А.Я Токарева] ; под ред. А.В. Торкунова. – М. : Просвещение, 2016».

Для обучающихся и учителей общеобразовательных организаций Донецкой Народной Республики.

СОДЕРЖАНИЕ


ВВЕДЕНИЕ	5
ДОНЕЦКИЙ КРАЙ В XVI-XVII ВЕКАХ	6
§ 1. Донецкий край как территория пограничья между Крымским ханством и Русью	6
§ 2. Станичная и сторожевая служба по реке Северский Донец	16
§ 3. Донецкий край в событиях конца XVI – первой половины XVII ст.	29
§ 4. Основание первых русских городов на территории Донецкого края (Тор, Маяцк, Райгородок)	40
§ 5. Основание черкасских слобод на территории России в середине XVII в.	53
§ 6. Народные движения в Донецком крае во второй половине XVII в.	66
ДОНЕЦКИЙ КРАЙ В XVIII ВЕКЕ	79
§ 7. Особенности заселения Донецкого края в первой половине XVIII века	79
§ 8. Бахмутская провинция и Славяносербия	92
§ 9. Запорожское и Донское казачество в Донецких степях	105
§ 10. Пути заселения территории Донбасса. Новороссия	117
§ 11. Социально-экономическое положение Донецкого региона во второй половине XVIII в.	131
§ 12. Окончание военно-земледельческого периода колонизации Донецкого края	142
СПРАВОЧНЫЕ МАТЕРИАЛЫ	155
Информационно-творческие проекты	155
Словарь основных понятий и терминов	156
Словарь имён исторических деятелей	160
Основные источники по истории России XVI-XVIII вв.	161
Советуем почитать	161
Список интернет-ресурсов	162
Использованные источники и литература	163
ПРИЛОЖЕНИЕ	168
Тесты и задания для самоконтроля	168
Ответы к тестам и заданиям для самоконтроля	192


КАК РАБОТАТЬ С УЧЕБНИКОМ

Дорогие ребята!

Вы продолжаете изучать историю нашего Отечества, которая состоит из курса истории России и истории Донецкого края. Предлагаемый учебник является дополнением к вашим учебникам по истории России и имеет аналогичную структуру.

Учебник имеет традиционную структуру, состоящую из параграфов и вопросов к ним. Все параграфы являются логическим продолжением тем, которые будут вами изучаться в истории России, т.к. история Донецкого края представляет собой историю России в отдельно взятом регионе. Поэтому желательно изучать их после соответствующих тем в российских учебниках.

Перед каждым параграфом помещён вопрос, обозначенный значком , ответ на который вы найдете работая с текстом параграфа. В конце каждого параграфа есть рубрика «Подведём итоги».

Вопросы и задания внутри параграфа отмечены значком . Они позволят вспомнить ранее изученный материал из курсов истории, обществознания, гражданственности, литературы, географии и др.

Иллюстрированный ряд учебника поможет вам наглядно представить образ изучаемой эпохи. К некоторым иллюстрациям даются вопросы и задания.

Вопросы и задания после параграфов разделены на два уровня. «Вопросы и задания для работы с текстом параграфа» направлены на закрепление изученного материала. При работе с рубрикой «Думаем, сравниваем, размышляем» от вас ожидают ваших собственных размышлений и дискуссий по важным проблемам отечественной истории.

В рубрике «Изучаем документ» представлены отрывки из исторических источников. Работая с этими текстами, вы сможете улучшить знание эпохи. Огромное значение при изучении истории имеет работа с картами. Этому посвящена рубрика «Работаем с картой».

В конце каждой главы в рубрике «Повторяем и делаем выводы» представлены обобщающие вопросы и задания. После всех параграфов помещены «Тесты и задания для самоконтроля», охватывающие все темы и включающие три уровня сложности. Они помогут вам подготовиться к урокам обобщения и систематизации знаний.

Авторы

ВВЕДЕНИЕ

Дорогие ребята!

Перед вами новый учебник по истории Донецкого края, который охватывает период с XVI по XVIII века и является историей Донецкого края Нового времени. Согласно периодизации всеобщей истории и истории России, это первый, ранний период Нового времени, в течение которого наш край прошел путь от малозаселенного Поля до промышленного центра империи.

Таким образом, вы будете изучать истоки истории местного населения, т.к. в предшествующий период, волею обстоятельств, произошёл разрыв традиции, и более ста пятидесяти лет о нашем крае нет упоминаний в письменных источниках. Эпоха кочевых империй канула в прошлое, на смену ей пришло Новое время вместе с расширением на юг территории Российского государства.

История нашего края в раннее Новое время – это история русской военно-земледельческой колонизации в южном, степном направлении, происходившем в ответ на постоянную внешнюю опасность со стороны орд – наследников Золотой Орды и почти ежегодные их нападения.

Донецкий край как территория российского пограничья начал оформляться с момента организации пограничной (сторожевой и станичной) службы на постоянной основе и был частью всех событий, волновавших российское общество.

Как часть истории Донбасса мы рассматриваем события Смуты, все русско-турецкие войны, строительство оборонительных сооружений, строительство южных городов, развитие промыслов, формирование сословий, изменение административных границ, внешние и внутренние миграции, народные восстания и многое другое.

Особое место в истории Донецкого края принадлежит Торским соляным промыслам, Святогорскому монастырю, первым русским городам, и, одновременно, первым постоянным поселениям со времён средневековья – Маяцку, Тору, Райгородку. Отметим, что первыми населёнными пунктами в Донбассе были города! Большую роль в нашей истории сыграли Бахмутская провинция с городами Бахмут, Славяносербия, греческий Мариуполь, черкасская миграция, вольное казачество.

«Бунташный век», петровские преобразования, екатерининская эпоха с её военными победами повлияли на формирование состава населения Донецкого края, его мировосприятие, быт, традиции, осознание своей роли в государстве.

Желаем удачи в изучении истории нашего родного края.

Авторы

ДОНЕЦКИЙ КРАЙ В XVI-XVII ВЕКАХ

§ 1. Донецкий край как территория пограничья между Крымским ханством и Русью

О Донбассе пишут в географии,
Что Донбасс – край угля и металла.
Верно. Но для полной биографии
Это очень сухо, очень мало.

Н. Анциферов

На этом уроке вы научитесь:

- 1) характеризовать исторические условия начала освоения Донецкого региона в первой половине XVI в.;
- 2) применять и объяснять понятия «сакма», «юрт», «промыслы», «дети боярские»;
- 3) называть основные черты положения Донецкого края на политической карте Восточной Европы в XVI в.;
- 4) показывать на карте природные зоны в пределах региона, характеризовать природные условия.

План

1. Положение Донецкого края на политической карте Восточной Европы в XVI веке. Природные условия.
2. Причины татарских походов на русские земли. Сакмы, шляхи, дороги...
3. Начало освоения Донецкого края населением русских окраин.
4. Сезонные промыслы на территории Поля.



Какие исторические условия способствовали началу освоения населением южных окраин Российского государства просторов Поля?

1. Положение Донецкого края на политической карте Восточной Европы в XVI веке. Природные условия

В древности на просторах Северного Причерноморья и Приазовья жили различные кочевые народы. К началу XVI в. хозяевами степей стали крымские и ногайские татары. Полуостров Крым и прилегающие степи находились во владениях крымских татар, ногайцы кочевали в степях Нижнего Подонья. Между тремя крупными государствами: Крымским ханством, Русью и Литвой –

располагались обширные степные просторы, в которые входили степи Донецкого края. На владение этими землями претендовало Крымское ханство, которое, тем не менее, полной власти и контроля над ними не имело.



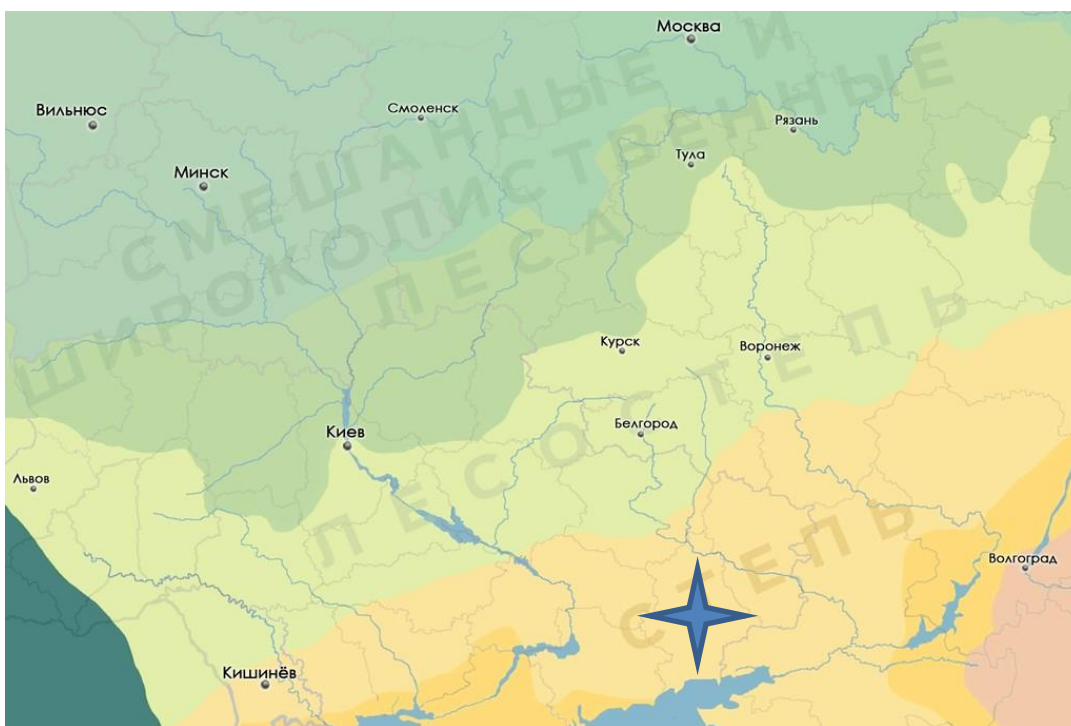
Расположение Донецкого края на политической карте Восточной Европы в начале XVI в.

К началу XVI в. по рекам Северский Донец и Дон уже ездили русские сторожа – предшественники пограничников. Руслу рек и их притоков окаймляли леса, на водоразделах господствовала степь. Названия речек в Днепро-Донском междуречье встречались как славянские (Боровая, Жеребец, Гнилица), так и тюркские (Тор, Изюмец, Бахмут). Временами неподалёку от речек встречались городища – остатки древних поселений булгар и других народов. Некогда в этих местах располагались города и селища подданных Хазарского каганата, затем Золотой Орды. Теперь эти поселения лежали в руинах.



Где по течению р. Северский Донец располагались известные вам золотоордынские городища?

Выше по течению реки Северский Донец можно было увидеть руины древнерусских городов. Несмотря на то, что настоящая степь начиналась южнее, население русских окраин называло **Подем** или степью все пространства, находящиеся к югу от заселённых территорий. В то время самым южным был город Курск. По течению реки Северский Донец островками располагались леса, правый его берег был выше, чем левый, временами встречались меловые горы, местность была холмистая, поблизости от левого берега находилось много озёр. Южнее, за р. Бахмут, **лесостепь** заканчивалась, и начиналось царство **степи**. Гористый рельеф Донецкого края переходил в равнину, покрытую высоким разнотравьем. Ближе к Азовскому морю Приазовская низменность представляла собой безлесое пространство. Пресной воды, как и дождей, там было мало, лето жаркое и сухое, зимой сильные холода.



Расположение Донецкого края на карте природных зон

2. Причины татарских походов на русские земли. Сакмы, шляхи, дороги...

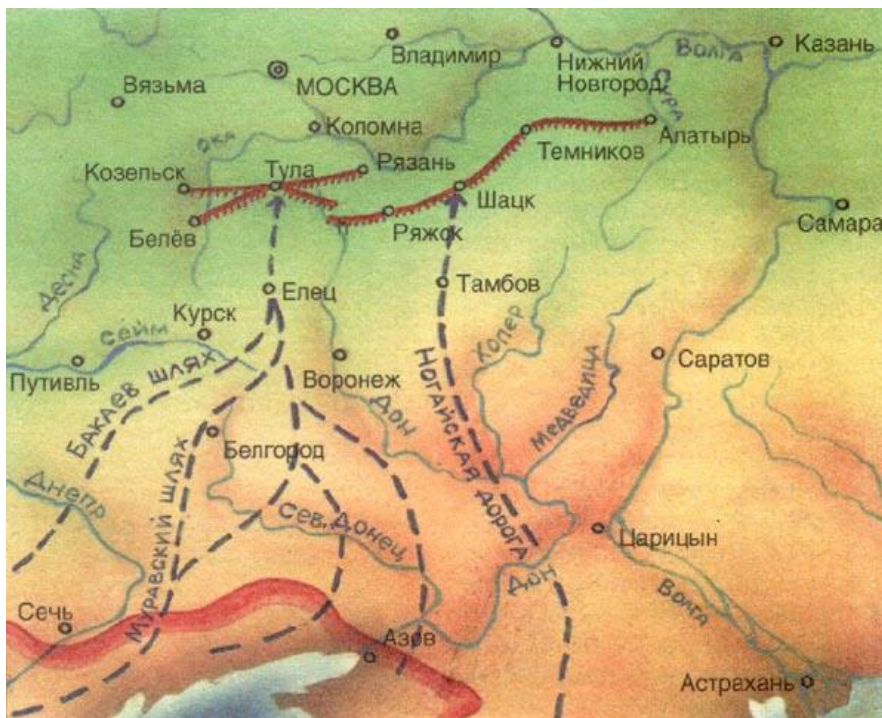
В результате междоусобных войн в степи образовалось несколько ханств. Некоторые – Большая Орда и Крымское ханство соперничали между собой за земли и титул преемника Золотой Орды. Крымский хан **Менгли-Гирей** разгромил Большую Орду в **1502 г.**, что привело к новому соотношению сил в Восточной Европе. С этого времени отношения между Русским государством и Крымским ханством стали ухудшаться. Крымский хан считал себя наследником ордынских

ханов-царей и рассматривал Русь, как своё наследственное владение, завоёванное его предками. Периодически им поднимался и вопрос о выплате дани, которую прежде выплачивали русские правители Орде. В Русском государстве шли процессы централизации и делались попытки возвращения земель Древней Руси под единое управление, теперь уже московских князей. Великий князь Московский Иван Васильевич прекратил выплату дани хану Большой Орды и принял титул «государя всея Руси». В 1503 г. к Русскому государству была присоединена большая часть бывшего Новгород-Северского княжества. Главной пограничной крепостью на юго-западной границе стал древний русский город **Путивль**. Крымское ханство оказалось южным соседом Руси, началось многовековое противостояние. Наследники хана Менгли-Гирея вторгались в русские земли с целью ограбить и «наказать» за непослушание. Русские власти пытались задобрить татарских мурз и ханов подарками, чтобы отвести опасность очередного набега. Эти подарки назывались «**поминками**». В походах татары обычно старались взять пленных – **ясырь**, чтобы продать их на рынках Крыма. Крупнейший рынок работорговли находился в **Кафе** (совр. Феодосия). Набеги делась «большими» или «малыми людьми», что означало количество орд, двигавшихся на Русь. К большому походу обычно присоединялись османские войска.

Они вторгались несколькими путями, которые, называли **сакмами**. В степи никаких видимых дорог не было, но всадники пользовались какими-то приметам в степи, указывавшими, где удобнее проехать. К таким приметам относились, к примеру, курганы. Реки они преодолевали в специальных местах, где были известны броды – **перелазы**. Сакмы или шляхи прокладывались по водоразделам, в обход естественных препятствий, поскольку на высоких местах раньше таял снег и раньше появлялась трава, служившая кормом для татарских коней.

Наиболее известны три татарских дороги, каждая из них проходила частично и по Донецкому краю. Это Муравская, Изюмская, Кальмиусская. Все вели в центр Российского государства, к Москве.

Муравская дорога начиналась у верховьев Самары, притока Днепра и дугой огибала притоки Северского Донца. У верховьев Сейма Муравский шлях соединялся с Изюмским. Изюмская дорога начиналась, как и Муравская, в верховьях реки Самары, но шла прямо на север, где у Изюм-кургана татары переправлялись через Северский Донец. Затем Изюмская дорога проходила западнее Оскола. Кальмиусский шлях пролегал восточнее первых двух дорог, у истоков реки Кальмиус. Татары переправлялись через Северский Донец западнее реки Айдар и устремлялись на север, между реками Оскол и Айдар.



Пути вторжений татар на Русь

3. Начало освоения Донецкого края населением русских окраин

Русские города и села отделялись от районов татарских кочевий сотнями километров степных и лесостепных пространств. Тем не менее, татары нередко доходили до центральных **уездов**. Самым опасным фактором была внезапность их нападений. Поэтому необходимо было создать в степи разведку.

Выдвинутые вперед, в степь, отряды конных русских воинов могли заранее узнать о движении татар, предупредить об этом правительство и население. К XVI в. сторожевая служба уже имела историю и традиции. Австрийский дипломат **Сигизмунд Герберштейн** встретил русских **сторожей** в районе **Святых гор** на Северском Донце, когда ехал с поручением в Москву, в **1526 г.** Это было первое письменное упоминание о событиях на территории нашего края в Новое время.

Но организация сторожевой службы в южной степи в общегосударственном масштабе стала возможной лишь после объединения русских земель вокруг Москвы и образования Российского централизованного государства.

К середине XVI в. сторожи и станицы уже выезжали из северских городов Путивля и Рыльска на юг и восток. Географическое положение этих городов позволяло им получать наиболее раннюю информацию о выступлении крымских татар. Эти сведения передавались в Москву. Например, в 1552 г. путивльский станичник Иван Стрельник сообщил в Москве, что крымские татары идут на

русские города и «уже Донец Северский перелезли».

Наряду со службой в степи, в свободное время станичники занимались охотой, рыбной ловлей, даже торговлей. Уже в это время можно определить социальный состав населения, которое к концу XVI в. начало хозяйственное освоение Донецкой степи. Это жители русского пограничья – **дети боярские** (владельцы **поместий**), мелкие служилые люди, жившие в приграничных городах, крестьяне южных **уездов**, казаки (вольные люди, несшие военную службу по найму).



Дети боярские XVI в. Раскрашенная гравюра барона С. Герберштейна «Записки о Московии»



Татары в бою. Рисунок



Что такое «поместная система»?

Все вместе – **государевы люди**, как было принято говорить в то время. Кроме того – на Дону и Днепре постепенно формировалось вольное казачество, исполнявшее государеву службу эпизодически.

К государственной службе на Поле относилось: приносить известия о татарах, отражать набеги, отбивать пленников, нести службу в караулах в качестве сторожей и т.д., т.е. заботиться о безопасности страны и её жителей.

4. Сезонные промыслы на территории Поля

Промыслами занимались **уходники** по юртам (ухожьям), которые располагались на территории различных природных урочищ (луг, яр, овраг, затон и др.). Наиболее удобными были урочища, находившиеся вдоль течения рек и их притоков, по ярам и балкам. Там и устраивали временные жилища охотники, рыболовы, бортники.

Юрт – временное владение этими урочищами. На промыслы уходили далеко в степь, в Поле, откуда и произошли понятия «уходники», «ухожьи», «уходы».

Промысел – это добыча каких-то природных благ в дополнение к основным занятиям.

Охота

К XVI-XVII вв. с установлением регулярных рыночных связей промысел пушнины приобрёл товарный характер. Соболиный мех на вес ценился дороже, чем золото. Пушнина была долгое время главным источником больших доходов, на экспорт шли меха соболей, лисиц, белок, бобров, куниц, горностаев, выхухолей. Охоту называли гульбою. Высокие сочные травы питали многочисленные стада лосей, зубров, оленей, сайгаков, диких лошадей. Из птиц водилось много орлов, соколов, ястребов, диких голубей, тетеревов, куропаток, гусей, лебедей, журавлей. На дальние охоты за крупным зверем выезжали группами. Уходили на много дней и даже на 1-2 месяца в осенне-зимний период.



Бобр



Соболь



Горноста́й

Рыбная ловля

Рыбаки использовали сети, снасти-ловушки, крючки разных размеров, ловили осетровых и хищных рыб; самые большие крючки использовали для ловли сома. Рыбу солили и вялили. Засолка производилась в солилах – длинных четырехугольных коробах, сделанных из толстых деревянных досок. Коптильни представляли собой мазанки, крытые камышом. При отсутствии печей рылись канавы, в которых дымились деревянные опилки. Коптили обычно рыбец и сельдь. Рыбу, помещенную в бочки, засыпали солью, а через три дня ее топтали и клали гнет. Перед вывеской на просушку рыбу вымачивали, а затем выветривали. Старались выбирать такое время года, когда не было мух. Вывозили в города и там продавали. Рыбу ловили в реках, озёрах и, когда была возможность, в Азовском море.

Бортничество

Пчелиный промысел был, по существу, охотой за мёдом. Бортовой мёд производят дикие пчёлы, затем откладывают его в соты, расположенные в дуплах деревьев. Раньше человек находил дупло диких пчёл и забирал весь мёд, не задумываясь о том, что будет с разоренной пчелиной семьей. Позднее охотники

за мёдом стали метить найденные деревья с пчелами и считать эти дупла (борти) своей собственностью. Дупла находились на высоте 4-15 м. Тут мёд собирали люди, именуемые **бортниками**. Чтобы пчёлы не погибли, они оставляли им на зиму часть мёда. Затем бортники научились сами делать дупла в деревьях, куда заселялись пчёлы. Так на смену системе дикого пчеловодства пришло бортничество, когда люди изготовляли уже жильё для пчёл, выдалбливая в деревьях дупла и отмечая их личным знаком. Дерево с бортью называлось бортевым, а участки леса с бортевыми деревьями – «бортевыми угожьями». Мёд был дорогим и очень ценным продуктом.



Бортный промысел: рукотворное дупло в дереве, пчелиные соты в дупле, бортник на бортевом дереве

В условиях постоянной угрозы встречи с татарскими отрядами занятия промыслами были очень опасным делом.

ПОДВЕДЁМ ИТОГИ

В начале XVI в. Донецкий край представлял необжитое степное пространство, Поле, где пасли стада кочевники, проходили их военные отряды с целью нападений на русские города и села, а Россия выставляла в степь сторожевые отряды. В Донецком крае сторожа ездили в окрестностях Святых гор. Пограничное население Руси приходило в эти места на промыслы, занимаясь, кроме сторожевой службы, рыбной ловлей, охотой, бортничеством.

Вопросы и задания для работы с текстом параграфа

1. Назовите особенности географического и политического положения Донецкого края.
2. Что такое уходы, юрты, промыслы?
3. Чем занимались промысловики-уходники?
4. Что означает выражение «государевы люди»?
5. опишите природу Донецкого края.
6. С каким государством граничила Россия на юге?

Изучаем документ

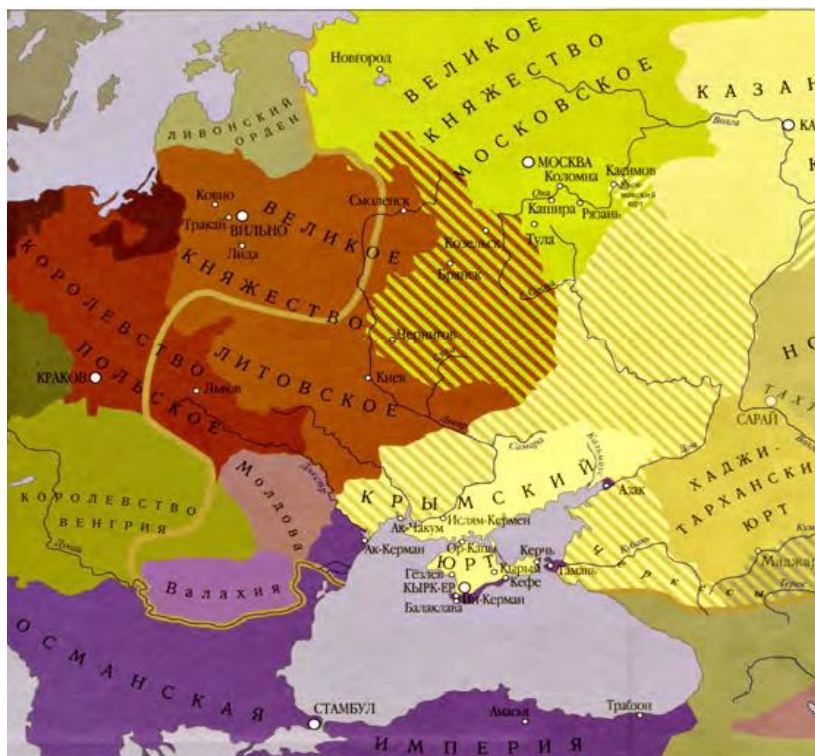
СИГИЗМУНД ФОН ГЕРБЕРШТЕЙН «ЗАПИСКИ О МОСКОВСКИХ ДЕЛАХ», 1526 г.

«О жертвенниках Александра и Цезаря, о существовании которых в этих местах упоминают некоторые писатели, или об их развалинах я не мог узнать ничего верного ни от туземцев, ни от тех людей, которые часто бывали в этих местах. Также воины, которых князь каждый год посылает туда для разведывания и отражения татарских набегов, когда я спрашивал их об этом, отвечали, что они никогда не видели и не слышали ничего такого. Однако они не отрицали, что около устьев малого Танаиса (Донца), в четырех днях от Азова, близ места Великий Перевоз, у Святых гор, они видели статуи и какие-то мраморные и каменные изображения. А малый Танаис берет начало в северном княжестве, от чего называется Северским Донцом и в трех днях выше Азова впадает в Танаис».

1. Какие географические названия упоминаются в источнике? Покажите их на карте.
2. Кто и когда впервые упоминал о местности «Святые горы»?
3. Подготовить сообщение на тему: «Биография и литературное наследие С. Герберштейна».



Работаем с картой



Восточная Европа в начале XVI столетия (по: Гайворонский О., 2010)

1. Какие государства вы видите на карте?
2. Определите, где расположен Донецкий край. В каких природных зонах он находится?
3. Какие особенности географического и политического положения Среднего Подонцовья и Северного Приазовья вы можете отметить?

Думаем, сравниваем, размышляем

1. Какие слова, прочитанные вами в параграфе, кажутся вам необычными или не похожими на современное их значение?
2. Какой тип хозяйства, по-вашему, больше подходит к степной зоне: сельское хозяйство или кочевое скотоводство? Аргументируйте.
3. Какие факты из российской истории имели отношение к Донецкому краю в XVI в.?
4. Какие явления из истории степных государств прямо или косвенно относились к Донецкому краю в XVI в.?

Запоминаем новые слова

Сакмы – степные пути.

Промыслы – сезонные занятия населения с целью получения дополнительного дохода.

Юрт – используемая для занятия каким-либо промыслом территория, находящаяся во временном владении промысловика.

Уходники – население русских окраин, вышедшее на промысел.

Сторож – пограничник.

Перелаз – брод через реку.

Дети боярские – провинциальные дворяне, несшие обязательную службу и получавшие за неё поместья. Относятся к служилым людям «по отечеству», являясь низшей категорией дворян.

Уезд – административно-территориальная единица в Российском государстве, делившаяся на станы и волости.

Поместье – разновидность земельного владения, предоставлявшегося за воинскую или государственную службу в России в конце XV – начале XVIII вв.

Поле – просторы, которые начинались за чертой оседлых жилищ населения России и простирались до Крымского полуострова.

Хронология для запоминания

1502 г. – разгром Большой Орды крымским ханом Менгли-Гиреем.

1520-е гг. – начало систематических татарских набегов на Русь.

1526 г. – первое упоминание в письменных источниках о местности «Святые горы» на р. Северский Донец.

§ 2. Станичная и сторожевая служба по реке Северский Донец

А не сильная туча затучилася,
А не сильные громы грянули:
Куда едет собака крымский царь?
А ко сильному царству Московскому:
«А нынечи мы поедем к каменной Москве,
А назад мы пойдем, Рязань возьмем».
Песнь «Набег Крымского хана»

На этом уроке вы научитесь:

- 1) применять и объяснять на примерах понятия: «Поле», «пограничье», «сторожи и станицы», «засечная черта»;
- 2) устанавливать причины и следствия событий периода;
- 3) характеризовать деятельность выдающихся исторических деятелей;
- 4) объяснять происхождение «речного» вольного казачества.

План

1. Реформа станичной и сторожевой службы 1571 года.
2. Русь в борьбе с татарскими нападениями.
3. Строительство засечных черт на российских окраинах.
4. Формирование вольного казачества.



Какие особенности включает в себя феномен южнорусского пограничья?

1. Реформа станичной и сторожевой службы 1571 года

Во второй половине XVI в. Донецкий край был далёкой степной окраиной Российского государства и, одновременно ещё более далёкой окраиной Крымского ханства, куда во время засухи приходили кочевать татарские орды. Через Приазовье и Подонцовье проходили также пути вторжений татар на русские земли, там же ездили российские сторожа, а также отряды, преследовавшие татар после их завоевательных походов с целью отбить пленников.

Замечательный русский историк Василий Ключевский так описывал эту борьбу: *«В продолжение XVI в. из года в год тысячи пограничного населения пропадали для страны, а десятки тысяч лучшего народа страны выступали на южную границу, чтобы прикрыть от плена и разорения обывателей центральных областей. Если представить себе, сколько времени и сил материальных и духовных гибло в этой однообразной и грубой, мучительной*

погоне за лукавым степным хищником, едва ли кто спросит, что делали люди Восточной Европы, когда Европа Западная достигала своих успехов в промышленности и торговле, в общежитии, в науках и искусствах».



Кого историк имеет ввиду под названием «лукавый степной хищник»?

Куда можно было бы направить духовные и физические силы, если б не было нападений?



Маршруты станиц и строж в Подонцовье и Приазовье

Особенно богатым на события оказался 1571 год. Царским приказом от 1 января **1571 г.** князь **М. Воротынский** был назначен главой сторожевой и станичной службы. В помощники престарелому воеводе были даны князь Михаил Тюфякин, герой степной войны дьяк Ржевский, как специалист по крымскому пограничью, и опытный воин Юрий Булгаков, знаток ногайского пограничья. Тюфякин и Ржевский были посланы для инспекции Крымской стороны. Юрий Булгаков и Борис Хохлов осматривали Ногайскую сторону. Река Северский Донец имела значение условной границы. Правая сторона по её течению называлась **Крымской**, левая – **Ногайской**, а в XVII в. её также называли Московской. После досмотра они, изучив существующие росписи (инструкции) сторожевой службы, начали составлять новый ее распорядок.

В помощь им командование вызвало в Москву детей боярских, станичных голов (начальников), станичников и вожей (проводников), тех, что многократно выезжали в Поле из Путивля, Рыльска и других пограничных городов.

Закончив совещания, 16 февраля 1571 г. «по государеву цареву и Великого князя Ивана Васильевича всея Руссии» указу глава службы вместе с детьми боярскими, станичными головами и станичниками вынес приговор (решение). День принятия «**Боярского приговора о станичной и сторожевой службе**»

можно назвать первым уставом пограничников России, сторожей – пограничниками, а станичников – степными разведчиками. Сторожки и станицы были соответственно, отрядами тех и других. **Сторожки** ездили вдоль самых значимых рек, следили за переправами и местами возможного продвижения противника, что было всегда заметно по примятой траве. Каждому отряду был назначен определённый участок для патрулирования, ориентиром было условное место, именовавшееся также сторожкой. По среднему течению Северского Донца таких мест встреч, сторожек, было семь. Все они располагались на левом берегу Донца. На территории Донбасса значилось три из семи Донецких сторожек: Святогорская, Бахмутская и Айдарская. **Станицы** уходили по специальным маршрутам глубоко в степь с разведывательной целью.



Земское ополчение. Художник А.М. Левченко

Были выработаны инструкции станицам, дальним и ближним сторожкам: *«Из которого города к которому урочищу станичником податнее и прибыльнее ездить и на которых сторожках и из которых городов и по сколько человек сторожек на которой сторожке ставить».*

После обнаружения вражеского воинства станичным и сторожевым головам (начальникам) надлежало отправлять гонцов с известиями в ближайшие города для передачи по цепочке, а самим ездить по сакмам, то есть по следам врагов.

В правилах указывалось, что ездить по сторожкам нужно верхом, не сходя с коней, внимательно наблюдая за окрестностями, по очереди, по два человека в каждую сторону. Предусматривались меры скрытного передвижения и расположения на местности. В частности, предписывалось не готовить пищу несколько раз на одном месте, не ночевать и не укрываться днем в одном и том же месте.

Многие прежние сторожки были заменены новыми, согласно изменениям крымско-татарских «маршрутов», определены места, где станичникам надлежало съезжаться друг с другом. Айдарская сторожка, самая далёкая, какое-то время не функционировала.

Приговор обязывал служить на Донецких сторожах детей боярских из Путивля и Рыльска, ввиду особого значения этой линии для защиты Руси от крымских татар и ногаев.

Военная и приказная реформы Ивана Грозного

На состав сторожевых отрядов повлияла военная реформа, которую ввёл царь Иван IV. Ядро армии стало составлять дворянское ополчение. С **1550 г.** началось формирование стрелецких полков, куда набирали из лично свободных людей. Военная служба **стрельцов** длилась всю жизнь и становилась наследственной. К 1584 году их число достигло примерно 12 тысяч человек, из которых 7,5 тысяч находились в Москве.



Иван IV Грозный. Художник Л.Г. Сергеев Стрелец. На вооружении – пищаль, сабля и бердыш

Однако стрельцы и дворяне не составляли ещё всей армии. Главной военной силой по-прежнему оставались служилые люди, то есть **рать**. Каждый город или уезд выставлял определенное количество своих представителей. Одновременно было организовано и постоянное артиллерийское войско. Кроме того, для несения пограничной службы привлекалось казачество. В армию стали приглашать иностранцев, хотя и в незначительном количестве.

В соответствии с другой реформой – приказной, было создано 22 приказа.

Приказ – управляющее учреждение.

Военной службы касались стрелецкий, пушечный, бронный, аптекарский, оружейный, разрядный и поместный приказы. Особенно интересен **Посольский приказ**, в функции которого входило: суд над донскими казаками и обеспечение их службы, переводчики и толмачи, суд над иноземцами и организация их службы (татары, европейцы), дипломатия, выкуп и обмен пленных, управление территориями на юго-востоке. Служилые люди окраин периодически имели дело со всеми этими приказами и их должностными лицами – **дьяками**. Сторожевая служба была в ведении Разрядного приказа.

2. Русь в борьбе с татарскими нападениями

Нападение татар во главе с Девлет-Гиреем в 1571 г.

Сторожевая служба ещё находилась в процессе формирования, когда ею были получены известия о походе на Русь объединённого войска татар.

В мае 1571 г. крымский хан Девлет-Гирей с 40-тысячной армией пересек степные пространства, отделявшие Русь от Крыма, обошёл с помощью перебежчика засечные линии на южных окраинах Русского царства, и крымское войско переправилось вброд через реку Угру. Сторожевой отряд русских был разгромлен крымцами, которые устремились к Москве.

3 июня 1571 года крымские войска разорили незащищённые слободы и деревни вокруг Москвы, а затем подожгли предместья столицы. Из-за сильного ветра огонь быстро распространился по городу. Москва сгорела в течение 3-х часов.

Помимо Москвы крымский хан разорил центральные уезды и вырезал 36 русских городов. В результате этого набега было перебито до 80 тысяч русских людей, а около 60 тысяч было уведено в плен. Население же Москвы сократилось со 100 до 30 тысяч человек.



Татарское войско в движении

Битва при Молодях 1572 г.

Девлет-Гирей был уверен, что Русь уже не оправится от такого удара и сама сможет стать лёгкой добычей. Поэтому в следующем 1572 году он решил повторить поход. Для этого похода Девлет-Гирей смог собрать 120-тысячное войско, включавшее 80 тысяч крымцев и ногайцев, 33 тысячи турок и 7 тысяч турецких янычар. *«...города и уезды Русской земли – все уже были расписаны и разделены между мурзами, бывшими при крымском царе... Крымский царь похвалялся перед турецким султаном, что он возьмет всю Русскую землю в течение года, великого князя пленником уведет в Крым и своими мурзами займет Русскую землю»*, пишет современный российский историк В. Волков.

Существование русского государства и самого русского народа зависело от дальнейших событий. Главой пограничной стражи в Коломне и Серпухове был князь Михаил Иванович Воротынский. Основные позиции русских войск находились у Серпухова. Здесь же находился средневековый «танк» – **Гуляй-город**.

В качестве отвлекающего манёвра Девлет-Гирей послал против Серпухова двухтысячный отряд, а сам с основными силами переправился через р. Оку в более отдалённом месте. Основное войско двинулось на Москву, а Воротынский, сняв войска с береговых позиций, двинулся ему вдогонку. 29 июля состоялся ожесточённый бой, в результате которого крымский арьергард был практически уничтожен. После этого оправдались надежды Воротынского. Узнав о разгроме арьергарда и опасаясь за свой тыл, Девлет-Гирей развернул своё войско.

К этому времени уже был развёрнут гуляй-город вблизи **с. Молодей** в удобном месте, расположенном на холме и прикрытом рекой Рожайей. Отряд молодого воеводы Хворостинина оказался один на один со всей крымской армией, но воевода не растерялся и мнимым отступлением заманил противника к гуляй-городу. Татары попали под убийственный артиллерийско-пищальный огонь. Началась затяжная битва, к которой крымское войско было не готово, атаки на гуляй-город ничего не давали.



Установка Гуляй-города



Девлет-Гирей

В бою был убит ногайский хан, погибли трое мурз. Подступив к дощатым стенам гуляй-города, нападавшие рубили их саблями, расшатывали руками, слясь перелезть или повалить, *«и тут много татар побили и руки поотсекли бесчисленно много»*.

Дождавшись, когда главные силы крымцев и янычар втянутся в кровавую схватку за гуляй-город, воевода незаметно вывел большой полк из укрепления, и ударил в тыл татарам. Не выдержав двойного удара, татары и турки побежали, бросая оружие, обозы и имущество. Потери были огромны – погибли все семь

тысяч **янычар**, большинство крымских мурз, а также сын, внук и зять самого Девлет-Гирея. Множество высших крымских сановников попало в плен.

Потерпев поражение в Битве при Молодях, Крымское ханство потеряло при этом почти всё мужское население.

Особенно тяжелое положение было у Ногайской орды – хозяйки Приазовских степей. Битва при Молодях в дальнейшем облегчила продвижение русского населения на юг, в Среднее Подонцовье, усилила позиции Российского государства в Приазовье.



События 1572 г. – битва при Молодях

Нападение татар во главе с Казы-Гиреем в 1591 г.

После сокрушительного разгрома в Битве при Молодях Крымское ханство, лишившись почти всего взрослого населения, в течение целого поколения не было в состоянии совершать крупные походы, довольствуясь лишь набегами на пограничные земли. Однако прошло 19 лет, и выросло новое поколение, готовое к завоеваниям и грабёжам. В 1588 году турецкий султан Мурад III назначил новым ханом **Казы-Гирея**.

К лету **1591** года Казы-Гирей собрал 150-тысячную армию и повел ее к Москве. Хан строго запретил грабить по пути земли неприятеля, чтобы не замедлить продвижения к цели.

Первыми татарские полчища обнаружили станичники под Ливнами. Затем пришли сообщения из Путивля. Татарское войско двигалось Муравской сакмой. Утром 4 июля 1591 года Казы-Гирей с ордой подошёл к столице по Большой

Серпуховской дороге – нынешнему Варшавскому шоссе – и встал в деревне Котлы.

Однако со стен Свято-Данилова монастыря крымцев окатили картечью из пушек. Тогда татары решили подойти к Москве по Калужской дороге, а сам хан перенёс свою ставку на Воробьёвы горы, оттуда наблюдал за действиями своих войск. Однако передовые отряды крымцев напоролись на стоявший там «обоз».

Обоз – система обороны из нескольких гуляй-городов, поддерживающих друг друга перекрёстным мушкетным огнём.

Стены гуляй-городов защищали стрельцов от татарских стрел, в то время как татары под ружейным огнём были беззащитны. Потерпев неудачу, к вечеру хан отошёл от столицы и встал лагерем в селе Коломенском. Ночью русские воеводы повели 3-тысячный конный отряд в атаку на ханский лагерь. Встревоженный русским нападением и пушечной стрельбой, крымский хан ещё до рассвета начал поспешное отступление.

3. Строительство засечных черт на российских окраинах

Крупные сражения случались не так уж часто. Куда чаще происходили мелкие набеги, и они причиняли много бед. Бороться с внезапностью и стремительностью татар было не так-то просто. В лесной зоне наиболее подходящим методом против конницы было устройство **засек**.

Первые сведения о засеках появились в XIII-XIV веках. Логика развития событий подсказала необходимость продолжения и усовершенствования этой практики. Так появились засечные черты. Они состояли из лесных завалов-засек, которые чередовались с частоколами, надолбами, земляными валами, рвами и волчьими ямами.

Засечные черты – система оборонительных сооружений на юге и юго-востоке России, прикрывавшая южные подходы к Москве и к другим крупным городам.

В связи с активизацией нападений крымских татар и ногайцев в **1521-1566** гг. сложилась **Большая засечная черта**, располагавшаяся к югу от реки **Оки**. На засечных чертах поселили постоянные воинские формирования **стрельцов, городовых казаков, пушкарей, затинщиков, воротников, засечных сторожей, служилых татар**. Местное дворянство (чаще разряд **детей боярских**) также исполняло здесь военные обязанности и участвовало в организации предупреждения нападений кочевников.

Основным местом устройства засечных черт являлись лесные массивы.

На сопредельные территории переводили крестьянское население «на вечное житие». Происходил процесс естественной колонизации края. Это было медленное, но неуклонное и эффективное наступление на просторы Поля.

Засечная черта состояла из отдельных участков – «засек». Создавались засеки, следующим образом: лес просекался полосой в 60 метров. С целью маскировки от врага, в глубине леса, на высоте человеческого роста подрубались деревья и валялись по направлению «к полю», т.е. «вершинами» в сторону вероятного появления противника, при этом часть деревьев оставалась лежать на пнях. Это делало невозможным продвижение конной рати. На особо опасных участках, иногда вырывались «волчьи ямы» (замаскированные сверху ветками и травой ямы, с заостренными кольями на дне).



Строительство засеки



Засечная черта

Для создания засечной черты широко использовались местные естественные препятствия: реки, озёра, болота, овраги. На открытых безлесных промежутках сооружались валы, выкапывались рвы, создавались частоколы из заостренных бревен, эти и иные препятствия, часто чередовались между собой.

Лесные укрепления строго охранялись пограничными воеводами. В целях профилактики пожаров местному населению возбранялся сбор ягод и грибов в районе **заповедных лесов**, строго запрещалась рубка леса и прокладывание новых дорог и троп. Для покрытия расходов по укреплению засечной черты с населения собирались специальные подати – засечные деньги.

Большая засечная черта прикрывала столицу с округой, но центральные уезды страны часто страдали от набегов кочевников.

4. Формирование вольного казачества

Нестабильность и междоусобицы, наставшие в степи после распада Золотой Орды, тяжело переживало местное кочевое или полукочевое население, некогда создавшее очаги оседлости в Донецком крае. Часть кочевников влилась в войска разных орд и государств, принимала участие в бесконечных боевых действиях, которые отныне превратились на этой территории в будни. Некоторые из них, потеряв земли, семьи и стада, стали вольными военными людьми, «казаками».

Изначально **казаком** считался человек лишённый семьи и имущества. Позже это понятие стало синонимом воинского человека. В целом же этот тюркский термин обозначал свободного, не подчинённого никакому господину или роду человека и переводился, как «разбойник», «авантюрист», «вольный человек», «всадник». Казаками становились не только простолюдины. Иногда жизнь «казака» вели претенденты на престол, которые, в отличие от реальных государей, не имели удела или государства и скитались со своими сторонниками по степи в поисках приключений. Этот же термин применялся и к частям народа, которые оторвались от своих ханов.

Обычно казаки собирались в орды, промышлявшие в степи охотой, рыбной ловлей и разбоем. Некоторые из вольных степных воинов откочевали на север к границам Российского государства или на запад – к границам Великого княжества Литовского, где поступали на службу к местным князьям. От них понятие «казачество» было усвоено русскими людьми, из числа проживавших на пограничье. В дальнейшем выходцы с южных окраин русских земель пополнили ряды вольных всадников и, ставши казаками, вписали отдельную яркую страницу в историю Степи.

Очаги вольного казачества появились на Дону – Верхнем и Нижнем, а также в районе Днепровских порогов, где возникло казачье объединение Запорожская Сечь. На притоках этих рек также промышляли группы казачества, в т.ч. и на Северском Донце, который является правым притоком р. Дон. В целом, запорожские казаки признавали власть польского короля, донские казаки – русского царя. Вольные казаки годами жили на Сечи или на Дону, воевали с татарами и турками, получали эпизодически жалованье за воинские услуги государству. Нередко днепровские казаки нанимались на службу к российскому царю или совершали совместные с донскими казаками военные походы. С годами



Казаки у берегов Стамбула

вольные казаки выработали особый образ жизни, традиции, особенности быта и самоуправления.

Кроме вольного казачества в Поле выходили казаки, имевшие дома и семьи в городах. Это были городовые казаки. Их обязанностью была служба в гарнизонах городов, они входили в состав станиц, несли другие виды службы.



Как вы думаете, в чём заключается смысл закона казацкого побратимства?

У рубежей Северной земли несли службу «казаки путивльские». Стоянки путивльских казаков находились в непосредственной близости от Поля. «Севрюки» – местные жители Северной земли, хорошо знакомые с местными условиями, часто служили в качестве проводников – вожей, и сопровождали детей боярских, преследовавших крымцев, чтобы отбить захваченную добычу и пленных. Другие путивльские казаки несли сторожевую службу у Днепра, поблизости от Литовских владений.

ПОДВЕДЁМ ИТОГИ

К концу XVI в. Донецкий край оставался татарско-русским пограничьем на севере и территорией, где господствовал кочевой уклад жизни татар – на юге. В Подонцове Российским царством создаётся пограничная (сторожевая и станичная) служба на постоянной основе, которая функционирует вплоть до окончания военно-земледельческой колонизации региона. Татарские набеги 1571 и 1591 гг. показали насущную необходимость защиты центра страны, поэтому развивается технология и практика строительства засечных черт, что станет существенной особенностью внутренней и внешней политики государства по отношению к южным окраинам. Занятия населения окраин ухаживательным промыслом в сочетании с военным ремеслом сделало возможным длительное пребывание казацких отрядов по Дону, Днепру и их притокам с зарождением элементов самоуправления в их среде.

Вопросы и задания для работы с текстом параграфа

1. Что такое «засека», опишите процесс её создания.
2. Что такое «станица», «сторожа»? В чём разница между этими понятиями?
3. Какова была цель татарских походов на Москву?
4. В каком году произошла битва при Молодях? Что стало причиной победы русских войск?
5. Расскажите о князе М.И. Воротынском. Определите значение его деятельности для Донецкого края.
6. Как появилось вольное казачество?

Изучаем документ

«БОЯРСКИЙ ПРИГОВОР О СТАНИЧНОЙ И СТОРОЖЕВОЙ СЛУЖБЕ». 1571 г.

«5-я Сторожа. Стояти сторожем на Святогорской стороже на сей стороне Донца против Святых гор, а стояти им укрываясь в луке против Святых гор и по иным местам, переезжати не в одном месте.

6-я Сторожа. Стояти сторожем на Бахмутовской сторожи на сей стороне Донца.

Айдарская сторожа оставлена. И впредь той сторожи не быти».

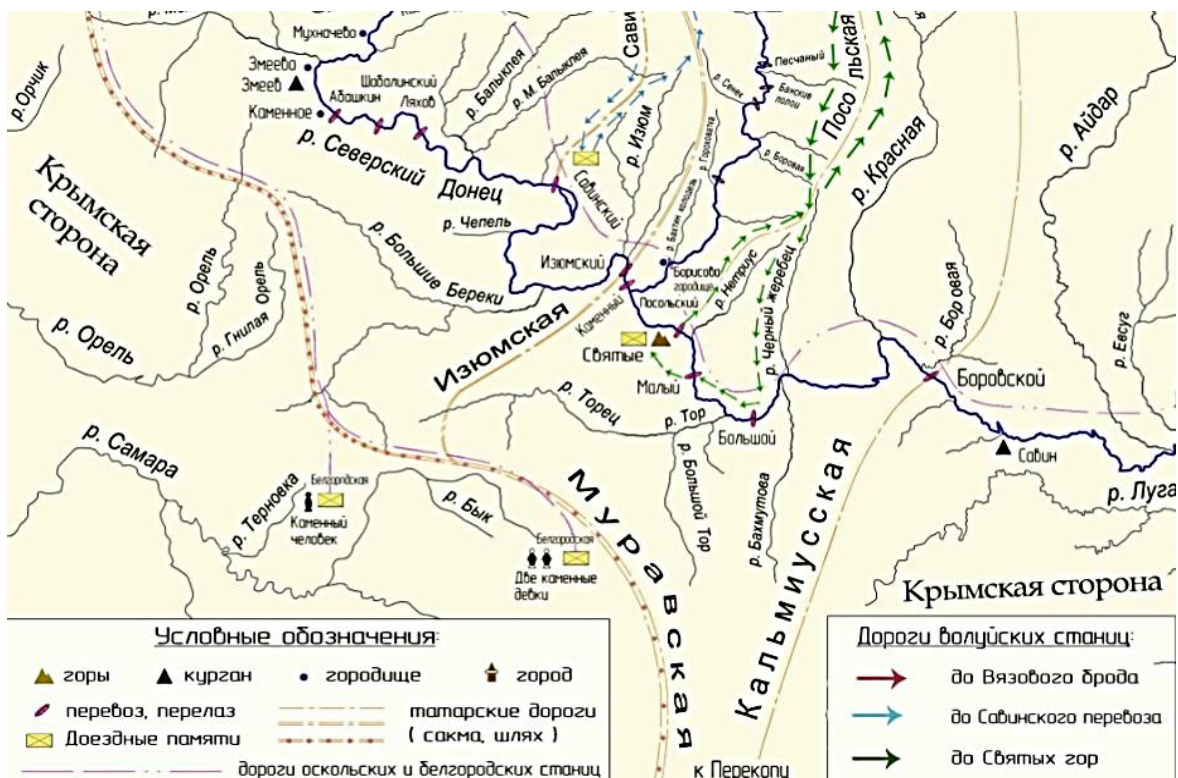


Памятник князю
М.Воротынскому. Фрагмент.
Скульптор В. П. Нагорнов
пос. Воротынец
Нижегородской обл.

1. В каком году и кем составлен «Боярский приговор о станичной и сторожевой службе»?
2. Почему этот документ считают первым уставом пограничной службы России?
3. Где в Донецком крае располагались места встреч сторожей?

Работаем с картой

1. Какие татарские дороги (сакмы) показаны на карте?
2. Какие перевозы (перелазы) показаны на территории Донецкого края?
3. Опишите путь продвижения валуйских станиц к Святым горам и обратно.



Карта-схема станичной службы на южнорусской окраине в 1630 г.

Думаем, сравниваем, размышляем

1. Напишите эссе о путешествии из Крыма в Россию через степь в XVI в.
2. Пользуясь дополнительными источниками информации, подготовьте сообщение о занятиях, быте и военном искусстве казаков в период формирования казачьих обществ.
3. Что можно рассказать о жизни населения русских окраин?
4. Как изученные вами обстоятельства повлияли на создание условий для будущего освоения русскими людьми территории Среднего Подонцовья?

Запоминаем новые слова

Сторóжи – отряды русских служилых людей, патрулирующих пограничье.

Станицы – отряды русских служилых людей, выезжающих в степь для дозора.

Стрельцы – постоянное войско сер. XVI – начала XVIII вв., вооружённое огнестрельным оружием, набиралось из свободных людей, служба была наследственной и пожизненной.

Засека – подрубка деревьев на высоте человеческого роста с наклонной укладкой верхних частей стволов с ветвями, без срезания сучьев.

Засечная черта – система оборонительных сооружений против конницы противника, находившаяся в лесной местности.

Казак – вольный человек, несший службу по найму.

Крымский берег – правый берег р. Северский Донец.

Янычары – лучшие турецкие военные части, нередко принимавшие участие в войнах Крыма с Русью.

Дьяк – должностное лицо, ведущее дела какого-либо учреждения (приказа).

Приказ – орган центрального управления (Посольский, Поместный, Челобитный и т.д.).

Хронология для запоминания

1521-1566 гг. – строительство Большой засечной черты.

1550 г. – создание стрелецкого войска.

1571 г. – реформа сторожевой и станичной службы под руководством князя М. Воротынского.

1571 г. – татарский набег Девлет-Гирея.

1572 г. – битва при Молодях.

1591 г. – татарский набег Гази-Гирея.

1550-е гг. – зарождение вольного казачества на Дону и Днепре.

§ 3. Донецкий край в событиях конца XVI – первой половины XVII ст.

«Вы хотите задушить нас в ограде выстроенных городов», –
крымский хан Казы-Гирей в 1602 г.
к русскому послу Г. Волконскому

На этом уроке вы научитесь:

- 1) применять и объяснять понятия «соляной промысел», «оборонительная черта», «пещерный монастырь»;
- 2) характеризовать первые страницы истории Святогорского пещерного монастыря;
- 3) выделять изменения в составе населения края вследствие военной реформы;
- 4) характеризовать причины постройки крепости Царёв-Борисов и участие его жителей в Смуте;
- 5) называть даты и обстоятельства первого упоминания в источниках Торских соляных промыслов и Святогорского монастыря.

План

1. Постройка Царёва-Борисова и участие его жителей в Смуте.
2. Первое письменное упоминание о Святогорском монастыре и Торских соляных промыслах.
3. Возведение Белгородской оборонительной черты, создание Белгородского полка и разряда.
4. Создание полков «нового строя» и их влияние на состав населения Донецкого края.



Что ослабило влияние Российского государства в Подонцовье и какие меры были приняты, чтобы его восстановить?

1. Постройка Царёва-Борисова и участие его жителей в Смуте

Первый город со времен средневековья на Среднем Донце был построен в 1599 г. и назван в честь царя Бориса Годунова. Он был основан воеводами Богданом Бельским и Семёном Алфёровым по указу царя Бориса Годунова как одна из главных крепостей Российского государства на южных рубежах.


Строительство города началось в 1599 г. с большим размахом и было настолько основательным, что укрепления города из дерева и земли сохранились

даже спустя 50 лет.

Город находился на почтительном расстоянии от крайних российских городов – более 300 км от Воронежа и 150 км от Белгорода.



Город Царёв-Борисов.
Чертёж XVII в.



Город Царёв-Борисов. Рисунок
А. Вербовского. 2017г.



«Борис Годунов». Фрагмент.
Худ. Н.Присекин и С. Присекин

Царёв-Борисов, исходя из своего стратегического положения, мог обеспечить самые разные функции – через него проходил короткий путь к казачьим городкам на Дону, он мог осуществлять контроль над продвижениями ногайских орд, которые кочевали к востоку от Донца и в Северном Приазовье, в нём базировалась пограничная служба.

Также воеводы должны были вести борьбу с «черкасским воровством», т.е. грабительскими нападениями казаков.

Основную задачу правительство видело в предотвращении прихода на Русь крымского царя, его царевичей с большими людьми, т.е. большим войском, способным разорить центральные уезды.

Для выполнения этой задачи Царёв-Борисов строился с таким расчетом, чтобы его гарнизон мог выдержать длительную осаду этих «больших людей», вовремя предупредить об опасности Москву и Белгород, дожидаться подкрепления с южных уездов и Дона. В городе было поселено около 3000 человек из близлежащих городов и уездов, что составляло значительную вооружённую силу.

Российская Смута начала XVII в. изменила судьбу людей, городов, государства. Есть указания на то, что цареворисовцы приняли участие в событиях **Смуты** на Руси. Они поддержали Лжедмитрия I и присоединились к восстанию Илейки Муромца («**лже-Петра**»), который во главе отряда казаков поддержал антиправительственные движения в 1605-1607 гг.

Документы рассказывают, что казаки и «царевич Петр» пришли с Дона по Северскому Донцу в Царёв-Борисов, а оттуда направились в Путивль. Далее Илейка принял участие в восстании И. Болотникова и был казнен в 1608 г. Жители Царёва-Борисова вместе с белгородцами и валуйчанами отказались присягать также новому царю В. Шуйскому (1606-1610 гг.) и продолжили сопротивление.



Какие другие события происходили в Российском государстве во время Смуты? Чем она закончилась?

Точных данных о времени прекращения существования города Царёв-Борисов в письменных источниках не найдено. Последние сведения о нём поступили в 1612 г., когда из города была вывезена церковная утварь, артиллерия, а люди переселены в г. Валуйки.

2. Первое письменное упоминание о Святогорском монастыре и Торских соляных промыслах

Название живописного уголка Донбасса «Святые Горы» напоминает о русских былинах. Многие знакомы с былинной, где упоминается могучий великан Святогор. По ходу повествования он встречается с Ильей Муромцем и прячет его вместе с конем в карман. Святогор старше многих богов, его образ древний и загадочный.

*Ездит старый по Святым горам,
Тут колеблется мать-сыра земля,
Тут шатаются темны лесушки,
Выливаются быстры реченьки.*

Святогор, по славянской мифологии сын Рода, был рожден для того, чтобы стоять на страже мира в Святых горах. О былинке заставляет вспомнить красота местности и сторожевая функция богатыря. Действительно, на какой-то период Святые Горы Подонцовья стали условной границей двух миров и имели отношение к сторожевой службе Российского государства.



О существовании монастыря в Святых горах достоверно известно с начала XVII в.

Монастырь – это религиозная община монахов или монахинь, которая принимает единые правила жизни (устав) и занимается хозяйственной деятельностью.



Что вам известно о монастырях? Какие из них вы посещали? Как они выглядят?

Святогорский монастырь был мужской обителью. Он располагался внутри меловых гор в рукотворных пещерах. Первое письменное свидетельство о деятельности Святогорского **пещерного монастыря** датируется **1620 г.** Это было упоминание о жалованной грамоте царя Михаила Фёдоровича от 9 марта 1620 г. о выдаче игумену Святогорского монастыря Ефрему с братией годовой руги

(жалованья): хлеба 12 четвертей ржи и денег 10 руб.

Второй известный документ – это также упоминание о жалованной грамоте Святогорскому монастырю 1624 г., конкретнее чёрному попу (иеромонаху) Семиону с братией на выдачу из Белгорода ржи 12 четвертей, овса 12 четвертей, денег 10 руб. В дальнейшем подобные документы появлялись все чаще.

Четверть – мера объёма сыпучих тел, равная около 80 кг.

Недалеко от Святых гор в те же годы становятся известны **соляные промыслы** на реке Тор (ныне Казённый Торец в Славянском районе). Документально функционирование Торских соляных промыслов прослеживается с **1619 года**. Рыльский пушкарский сын А. Васильев 27 мая 1622 г. рассказал, что бежал из Рыльска и вместе с другими казаками занимался бортничеством, охотой и солеварением на Торе в 1619 г.


В другом документе того времени читаем, что белгородец М. Сидоров варил соль в 1621 г., затем с донскими казаками ушел в Польшу воевать против турок, вернулся на Тор в 1622 г., где был взят под стражу царской сторожей. Он рассказал белгородскому воеводе, что многие белгородцы варят соль на Торе.



Святые горы в XVII в. Реконструкция.
СГИАЗ



Славянские озёра. Современное фото



Солеварная печь и сковорода с рапой.
Старая Русса

С 20-х годов XVII в. ежегодно приезжали на Тор люди из Валук, Оскола, Белгорода, Рыльска, Ельца, Курска, других «окраинных» городов России и Левобережья Днепра для выварки соли из рапы местных озёр. Собирались они на промысел обычно группами, чтобы легче было отражать внезапные нападения крымских орд. Около озёр приезжие солевары располагались «табором». Наварив соли за две-три недели, возвращались домой.

Русские люди уже тогда думали о государственной пользе. Бывший цареборисовец Поминко Котельников не мог смириться с запустением своего города, несмотря на то, что сам был родом из Валук. Спустя годы он писал царю Михаилу Федоровичу: *«... А соляные озера от Царева городища верст с 30. И ныне в тех озерах из Белгорода, и с Валук, и с Оскола, и с Ельца, и с Курска, и с Ливен, и с Воронежа охочие люди ежелет варят соль, а от татар делают крепость. И он Поминко, прошлого 133-го году у озер был и соль про себя варил, а татары приходили на них дважды... А только у тех озер вели государь устроить казенные варницы и сделать острожек и ратным людям... для бережения в том остроге быть, и государевой казне будет прибыль немалая».*

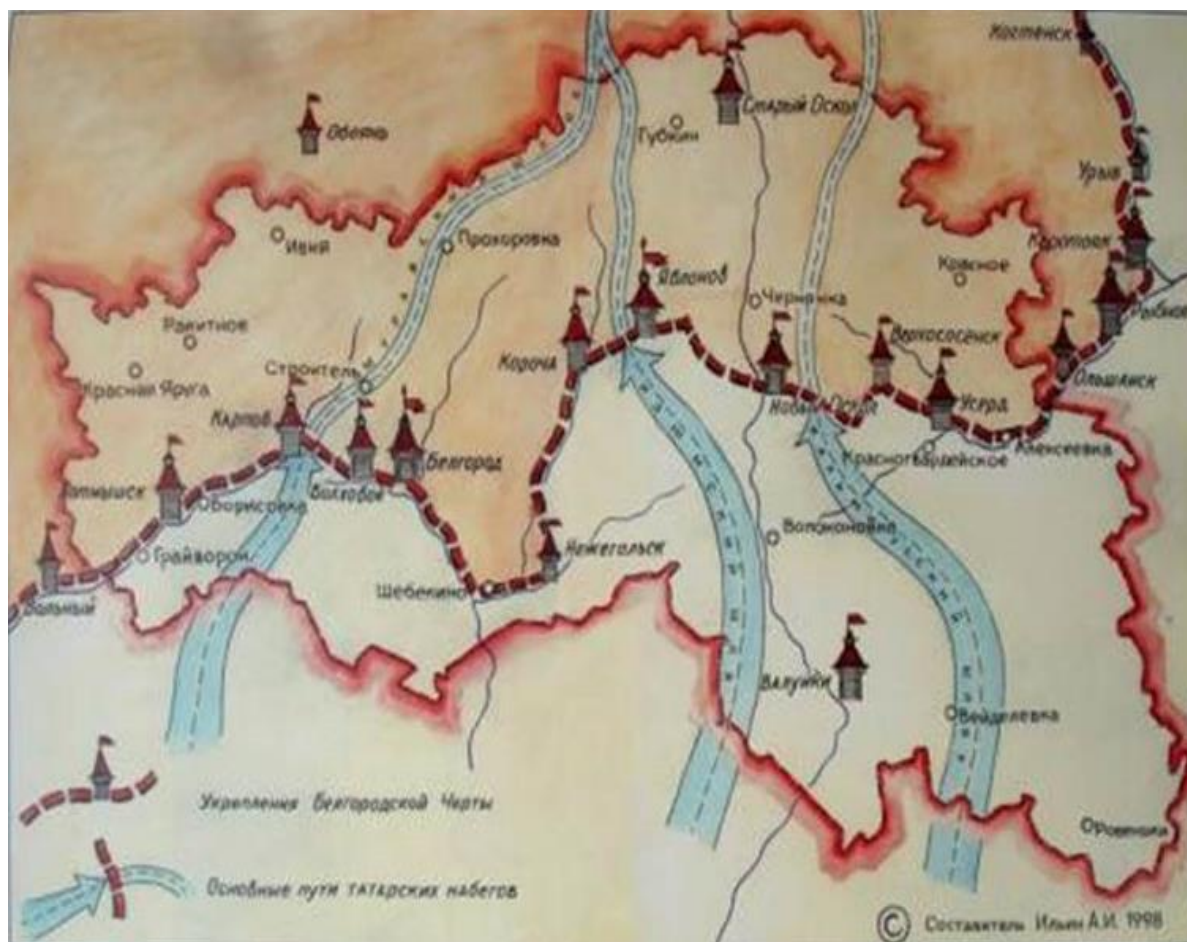
3. Возведение Белгородской оборонительной черты, создание Белгородского полка и разряда

Городами, откуда набирались сторожа и станицы для выхода в Поле и откуда всё чаще приходили люди на промыслы, были Путивль, Воронеж, Белгород, Валуйки. Они имели большое колонизационное и оборонное значение для Российского государства.

На месте Северского городища X в., селения восточных славян, расположенного на меловой горе над Северским Донцом, возникло новое поселение. Решение о постройке города Белгорода было принято Боярской думой в 1593 году. Однако Белгородская крепость была сооружена по указу царя Федора Ивановича осенью 1596 г. В дальнейшем она имела особое значение для Донецкого края.

В 1635 г. в связи с активизацией набегов крымских татар началось строительство новой **оборонительной черты** – Белгородской. От засечной она отличалась большим разнообразием преград для конницы, т.к. лесные массивы на этой территории стали сменяться лесостепью. Для этого строительства собирался специальный налог – «засечные деньги». К концу 1646 г. Белгородская черта протянулась на 800 километров с запада на восток по линии Ахтырка – Белгород – Оскол – Воронеж – Козлов – Тамбов. Здесь были расселены городские казаки и полки нового «иноземного» строя – солдаты и драгуны. Общее количество постоянно задействованных на этой черте русских войск достигало 10 000 человек. С 1640-х гг. кочевники уже не достигали Оки.

Одновременно с завершением строительства Белгородской черты в 1658 г. был образован **Белгородский полк**. Как крупное воинское соединение он включал в себя так называемые «полки иноземного строя» (рейтарские, драгунские, солдатские), а также подразделения поселенных в Белгороде московских стрельцов и сотни дворянской конницы (детей боярских). Он являлся полурегулярным войском.



Белгородская черта, перекрывшая основные пути татарских набегов на фоне современной Белгородской области. Составитель А.И.Ильин

В 1658 г. Белгородский полк насчитывал 19252 человека, в дальнейшем его численность увеличилась до 25-30 тысяч человек. Позднее, в 1660-х гг. в полк были включены сформированные из переселенцев «черкасские полки». В 1664 г. по смотру воеводы Б.А. Репнина, в Белгородском полку имелось ратных людей полковой службы – 19653 чел. и городской службы 30528 чел., всего 50181 чел. Белгородский полк участвовал в русско-польской войне 1654-1667 гг., в русско-турецкой войне 1673-1681 гг., в крымских походах 1687 и 1689 гг., а также в Азовских походах Петра I. Белгородский полк существовал до начала XVIII в., до петровских реформ, приведших к образованию русской регулярной армии. Основной задачей полка была охрана южных границ, потому на Белгородской черте постоянно несли службу войска. На территории, где формировался полк, был учреждён **Белгородский разряд** – военно-территориальный и административный округ. Его центром был г. Белгород. Во главе разряда и полка стоял **воевода**. Белгород оказал большое влияние на освоение русским населением просторов Поля, в т.ч. и Донецкого края.

4. Создание полков «нового строя» и их влияние на состав населения Донецкого края

Основу русской армии со времён Ивана Грозного составляли отряды поместной конницы и стрелецкой пехоты.

В начале 50-х годов XVII в. создаются полки «нового строя»: солдатские, драгунские и рейтарские. К их созданию привлекли иностранных офицеров. Наём офицеров для создающихся солдатских, драгунских и рейтарских полков совпал по времени с окончанием Тридцатилетней войны в Европе и гражданской войны в Англии. Поэтому в Европе хватало людей, имевших за плечами большой опыт современной войны. Основная цель их призыва на русскую службу заключалась в обучении новобранцев.

Полки «нового строя» были поселёнными войсками. В мирное время солдаты занимались своим хозяйством и собирались только для обучения на один месяц в году, осенью, после жатвы. В отличие от войск «старого строя» полки «нового строя» имели правильную, устойчивую организацию, постоянный состав офицеров и солдат. Вооружением и снаряжением установленного образца полки «нового строя» обеспечивались государством. Во время войны они полностью поступали на содержание государства. В мирное время они несли пограничную службу.

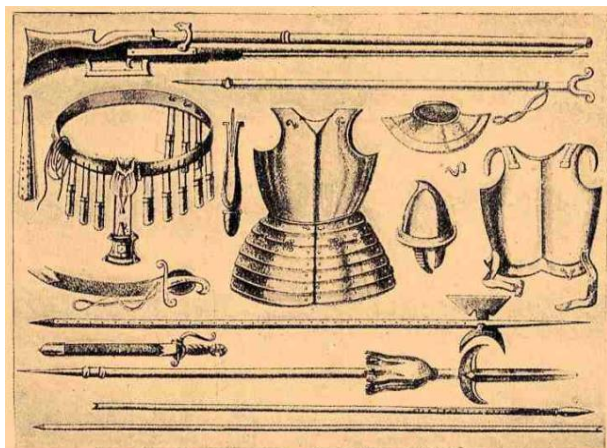


Служилые «старого» строя: стрелец, пушкарь, сын боярский



Зеркала – нагрудный доспех

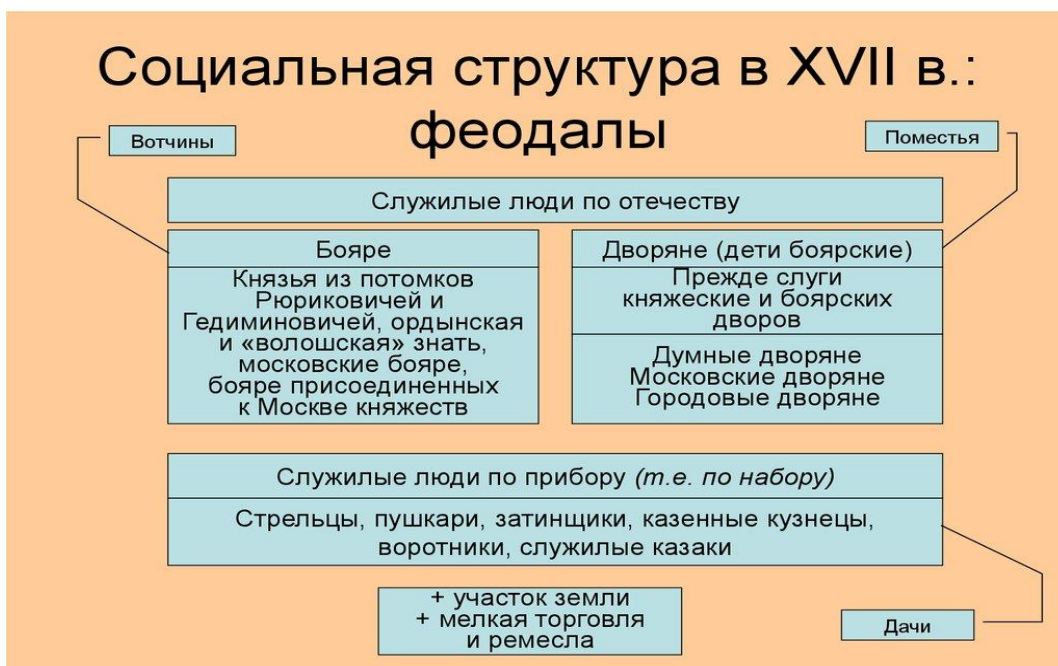
Вооружение **солдат (пехота)** состояло из пицалей, позднее – мушкетов фитильных и с замками. Потому их можно назвать мушкетёрами. Из холодного оружия они имели шпаги, пики, бердыши. Униформа солдат мало отличалась от стрелецкой – они носили почти такие же кафтаны. **Драгуны (ездящая пехота)** получали из казны лошадей, оружие, по 4 руб. в год на одежду, седло и месячный корм. В XVII в. вооружение драгун состояло из пицали или мушкета и пики. Они должны были выполнять функции и пехоты, и конницы. **Рейтары (кавалерия)** были вооружены карабином и двумя пистолетами, а также саблей (реже – шпагой или палашом). В новых полках использовались латы.



Вооружение полков «иноземного строя»

С созданием новой службы не были отменены старые полки, они сосуществовали. Рейтары имели много общего с поместной конницей сотенной организации как по социальному составу (комплектовавшиеся в основном из дворян и детей боярских), так и по устройству (рота рейтар примерно равнялась сотне в поместной коннице). Пребывание в рейтарах считалось дворянами и детьми боярскими почетнее зачисления в солдатские полки, а

будущие обязанности являлись привычными, напоминая порядок службы в дворянской коннице, поэтому в рейтары охотно шли многие обедневшие дворяне и дети боярские.



Разрядные полки (по сути армии), возглавляли разрядные воеводы из числа аристократов. Одновременно, в главных военных кампаниях Российского государства принимали участие люди, которых можно считать военными профессионалами нового типа, добившимися всего своими дарованиями и работой. Генералы полков «нового строя» сотрудничали с разрядными воеводами, своими непосредственными начальниками. Так, боевое сотрудничество и взаимоуважение связывало воеводу Белгородского полка Г. Ромодановского и генерал-поручика Г. Косагова.

Так же, как дети боярские, стрельцы, казаки городской службы, представители новых полков получали земли на российском пограничье, по соседству с Полем, чем пополнили состав местного служилого сословия.

ПОДВЕДЁМ ИТОГИ

Крепость Царёв-Борисов была первым населенным пунктом в Среднем Подонцовье. Она должна была усилить безопасность всего региона, однако, вследствие событий Смуты, запустела и превратилась в городище. Последовавшие после Смуты восстановление системы сторож, военные реформы царя Алексея Михайловича, строительство Белгородской черты восстановили и упрочили влияние Российского государства в регионе. Именно в этот период появляются и множатся сведения в российских документах о Торских соляных промыслах и деятельности пещерного монастыря в Святых горах. Святогорский монастырь – первое оседлое поселение на территории Донецкого края.

Вопросы и задания для работы с текстом параграфа

1. С какой целью был построен город Царёв-Борисов?
2. Для чего был создан Белгородский полк?
3. Что такое «Белгородская черта»?
4. Как полки «нового» строя повлияли на состав населения русского пограничья?
5. Когда впервые упоминаются в документах Святогорский монастырь и Торские промыслы?
6. Назовите категории служилых людей полков «старого» и «нового» строя.

Изучаем документ

ЧЕЛОБИТНАЯ СТАРЦЕВ СВЯТОГОРСКОГО МОНАСТЫРЯ. 1629 г.

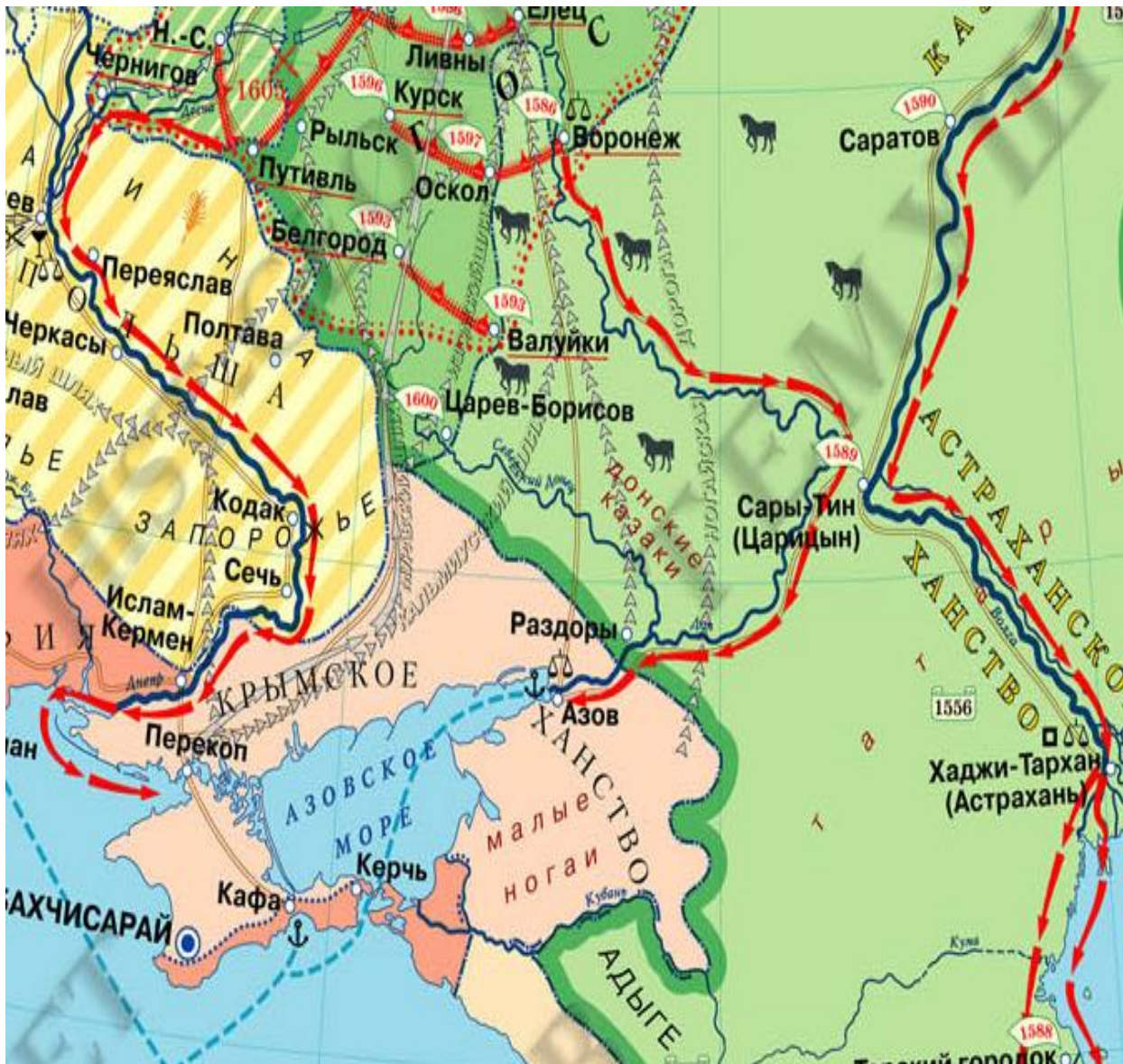
«Царю – государю и великому князю Михаилу Фёдоровичу всея Руси и великому государю, святейшему патриарху Филарету Никитичу Московскому и всея Руси бьют челом Святых Гор из Пустыни Пречистые Богородицы нищие Ваши богомольцы – черный поп Симеонище з братией: в прошлом государь, в 1628 г. приходили к Святым Горам татары и ваше государево богомолье разорили, церковное и монастырское строение поимали все без остатку, и нас, Богомольцев ваших поимали в полон. И Божиим изволением, Пречистые Богородицы милостью, а Вашим государским жалованьем господу Богу освободи нас из неволи, и прибрели в Святые Горы. Скитаемся наги и боси и голодни, а братии государь, у вашего государева Богомолья во Святых Горах множится. В нынешнее число 17 братьев, а прокормиться нам, нищим, нечем...».

1. Кто авторы челобитной царю Михаилу Фёдоровичу? Кому адресована челобитная?

2. О каких событиях извещают монахи царя?
3. С какой просьбой они обращаются к монарху?

Работаем с картой

1. Какие города находились поблизости от Царёва-Борисова?
2. Каким государствам принадлежала территория между г. Царёвым-Борисовым и Азовским морем?
3. Как из Царёва-Борисова можно было попасть на Дон?
4. Покажите, как Илейка Муромец достиг Путивля?



Карта Восточной Европы в первой половине XVII ст.

Думаем, сравниваем, размышляем

1. Чем крымское направление внешней политики Российского государства в конце XVI в. отличалось от западного и восточного?
2. Какие задачи решались на южном направлении?
3. Какую роль, по Вашему мнению, сыграл г. Царёв-Борисов в колонизации Среднего Подонцовья?

Запоминаем новые слова

Смута – период гражданской войны в России в начале XVII в.

Соляной промысел – сезонная добыча соли путём её выварки из солёных озёр.

Оборонительная черта – комплекс острогов, валов, засек и лесных завалов, а также водных преград для защиты от нападений конницы противника.

Пещерный монастырь – община монахов, живущая в природных или выдолбленных пещерах.

Белгородский разряд – территория, на которой формировался Белгородский полк и где проходила Белгородская черта. По росписи 1677-78 гг. в Белгородский разряд входил 61 город, в т.ч. Маяцк.

Белгородский полк – крупное воинское соединение, сформированное в 1658 г одновременно с завершением строительства Белгородской черты численностью до 23 тыс. человек.

Воевода – начальник войска, а также области, округа, города, имевший административно-военные функции.

Полки нового (иноземного) строя – воинские части, сформированные в XVII в. по образцу западных армий.

Рейтары – тяжелая кавалерия.

Драгуны – кавалерия, имеющая возможность действовать в конном и пешем строю.

Хронология для запоминания

1599-1612 гг. – существование г. Царёва-Борисова.

1619 г. – первое упоминание в документах Торских соляных промыслов.

1620 г. – первое упоминание в документах монастыря на Святых горах.

1596 г. – строительство крепости Белгород.

1635-1658 гг. – Белгородская оборонительная черта.

1658 г. – учреждение Белгородского разряда и Белгородского полка.

§ 4. Основание первых русских городов на территории Донецкого края (Тор, Маяцк, Райгородок)

На этом уроке вы научитесь:

- 1) называть города и обстоятельства их появления на территории Донецкого края;
- 2) составлять план «Основные занятия местного населения во II пол. XVII»;
- 3) показывать на карте направления колонизации края во II половине XVII ст., оборонительные сооружения и первые города – остроги Донецкого края;
- 4) описывать повседневную жизнь, занятия служилого населения Донецкого региона во II половине XVII ст.

План

1. Первые населённые пункты на территории Донецкого края (города Тор, Маяцк, Райгородок).
2. Сооружение Изюмской и Торской оборонительных линий.
3. Социально-экономическая жизнь первопоселенцев Донецкого региона во II половине XVII века.



С чего началось освоение природных богатств и заселение Донецкого края? Какая была первая форма землевладения в крае?

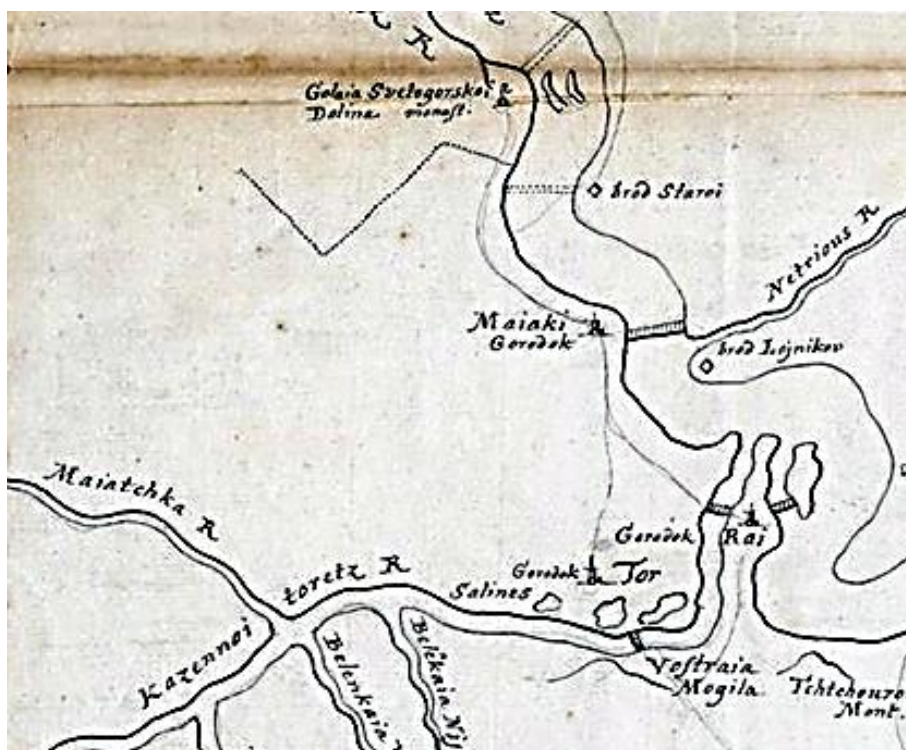
1. Первые населённые пункты на территории Донецкого края (Тор, Маяцк, Райгородок)

Если первыми постоянными жителями на территории Донецкого края были монахи Святогорского монастыря, то **первыми населёнными пунктами** стали города – **Маяцк, Тор, Райгородок**. Их особенность заключалась в том, что раз появившись на далёком русском пограничье, они уже не прекращали своего существования по сей день. Сегодня это село Маяки, город Славянск и посёлок городского типа Райгородок. Все они принадлежат Славянскому району и находятся на севере Донецкого края, в Подонцовье. Это были небольшие по размерам деревянные крепости, рассчитанные на гарнизон 150-300 человек. Гарнизоны этих крепостей и стали первыми первопоселенцами края. Русских служилых людей перевели из других городов на поселение со своими семьями. Стены небольших городов представляли собой острог с обламами. Это были вкопанные вертикально заострённые брёвна с боевой надстройкой, прикрывавшей защитников и позволявшей вести фронтальный огонь и поражать противника непосредственно у стены. Внутри крепостных стен находились,

обычно, церковь, пороховой и оружейный склад, колодец, воеводская канцелярия и «осадные дворы» жителей. Жителям распределялись пахотные и сенокосные угодья в округе города, и в свободное от службы время они могли жить за городом. Во время опасности они должны были жить в городе, и защищать его во время вражеских атак или набегов. Поэтому их дома в черте города и назывались «осадными». В обычное время они следили за обстановкой в степях, охраняли соляные промыслы и подходы к ним, охраняли город, бывали на сторожах и предупреждали Белгород о продвижении противника.



Крепость Маяки. Художник В.Л.Радковский



Междуречье Северского Донца и Торца. Можно рассмотреть «городок Тор», «Маяки городок», «городок Рай», Святогорский монастырь и Торские озёра

Строения этих городов, внутреннее устройство, управление ничем принципиально не отличались от других русских городов пограничья, которых в то время строилось множество. Торские соляные промыслы, известные с начала XVII в., набирали популярность. Соль ездили варить из многих уездов России и даже Речи Посполитой. Вываривали 2-3 недели и ехали обратно. Часто навевались представители вольного казачества – донского и запорожского. О популярности промыслов среди русского населения упоминал ещё Поминко Котельников. Дьяки в приказах все чаще задумывались об охране промыслов и устройстве солеварен, которые бы работали на государственные нужды.



Каким неизменным условием для построения города должно обладать его географическое расположение? Какие нужны природные условия для постройки города?

Для охраны соляных промыслов на Торских озёрах в **1663 г.** был построен городок, ставший первым на территории Донецкого края после золотоордынской эпохи оседлым поселением – **Маяцк**. Он находился на Крымском, т.е. правом берегу р. Северский Донец и получил своё название от находящегося неподалёку Маяцкого озера. Так в нашем крае начала разворачиваться российская **военно-земледельческая** колонизация.

Колонизация – это процесс заселения и освоения новых территорий.

Для пропитания населению необходимо было возделывать пашню, но, поскольку поселенцам грозила постоянная опасность – угон в рабство или смерть, то жили они, не расставаясь с оружием: с саблями и пищалями ходили на рыбную ловлю или пасеки в юртах, жили за крепостными стенами. Поэтому сам процесс освоения Поля в Донецком крае на протяжении XVII – начале XVIII вв. имел военно-земледельческий характер. Население по-прежнему занималось в юртах промыслами, и это было хорошим материальным дополнением к жалованью.

В **1676 г.** был построен **Тор** – городок, расположенный около соляных озёр, его название совпадало с названием протекающей рядом речушки и озёр. Его также называли Соляным.

В **1684 г.** построена третья крепость – **Райгородок**, второе название – Казачья Пристань. Именно в этом месте в наши дни была найдена фигурка святого Николая Ратного или Можайского, который считался покровителем городов и небесным защитником от любого недруга, и особенно от татар. Святой Николай Ратный изображался с поднятыми вверх руками: в одной из них он держал символическое изображение города, а в другой – обнаженный меч или саблю. Постоянное соседство со степью, суровый быт военных поселенцев, могли вызвать здесь почитание именно этого святого, борца с «неверными», защитника православия.



Город Маяцк. Рисунок 1679 г. Фрагмент



Фигурка Николая Ратного, найденная около пгт. Райгородок

2. Сооружение Изюмской и Торской оборонительных линий

В 1672 г. началась война России с Турцией. Белгородская черта подвергалась усиленным нападениям. На одном из участков татары «проломили» земляной вал. Было сожжено много поселений. Много людей попало в рабство. Маяцкие жители часто сидели в осаде. Страдали и промысловики.

Весной 1678 г. Разрядный приказ отдал распоряжение о начале строительства новой укрепленной линии к югу от Белгородской. Строительство было начато только в 1679 г. из-за вторжения турецкой армии, затем снова прервано из-за татарских набегов. Решено было для строительства использовать армию. Особое место в этой системе принадлежало г. Изюму.

В 1680 г. укрепления Изюмской черты уже строились в районе Изюмского перелазы. В этом году в её сооружении принимали участие 50000 чел.

Общее руководство осуществлялось Белгородскими воеводами, непосредственно руководил чугуевский воевода Григорий Косагов. В этом же году Изюмская черта стала реальностью. Длина линии составила 530 км.

Весной – осенью следующего **1681 г.** была построена Изюмская крепость на правом берегу Северского Донца.

Григорий Косагов в донесении царю писал: «... русскими ратными с конными и пешими людьми из Чугуева ходил на Изюм и пришел в марте в четвёртый день и марта ж шестого числа на новой черте на Изюмском перелазе с крымской стороны р. Северского Донца в самом крепком и пристойном месте город делать почали».

В 1681 г. ждали прихода татар, но его не было и армию использовали для завершения строительства **Изюмской черты (1679-1681 гг.)**. В 1681 г. в городе Изюм поселилось 218 человек. В этом же году продолжался ремонт валов, рвов, засек.

Города Царёв-Борисов, заселённый вторично, и Изюм вошли в состав Изюмской черты, города Тор и Маяцк остались вне её. Их положение ухудшилось. Этот район остался неприкрытым.

Поэтому Изюмскую черту в **1684 г.** продолжили на юг. Этот отрезок линии называют **Торской чертой**.

22 марта 1684 г. белгородскому воеводе А. Шеину поступила Царская грамота от царей Ивана и Петра, где было приказано казакам Харьковского и Ахтырского полков сделать фортификации через Черкасский лес и Голую Долину к верховьям Тора и далее вдоль правого берега Торца к реке Северский Донец. После этого началось строительство укреплений Торской черты: насыпан вал по берегу Тора, у мест переправы татар – вал и ров по обоим берегам реки. В Черкасском лесу сделали засеку. Через Теплинский лес и р. Каменку линия шла снова к Северскому Донцу. 29 ноября 1684 г. руководитель строительства Г. Донец получил благодарность.



*Торская черта. Карта Белгородской и Изюмской черт.
Фрагмент. Составитель Н.Ломако*

Все эти мероприятия были далеко не лишними. В июне **1697 г.** под Тор пришло большое турецко-татарское войско во главе с **Муртазой Кафинским** (правителем Кафы), в составе войска была и артиллерия. Турки и татары грабили всё, что видели, побили котлы, 450 человек увели в плен.



Янычары. Современный рисунок



Город Тор. Рисунок 1679 г. Фрагмент

Торская линия обнаруживается на картах начала XVIII в. О ней содержатся сведения в описаниях путешественников конца XVIII в. Сохранились остатки земляных валов, которые местные старожилы называют «Турецким валом».

3. Социально-экономическая жизнь первопоселенцев Донецкого региона во II половине XVII века

В 1665 г. монахи Святогорского монастыря жаловались в **челобитной**: *«Царева-Борисова и Маяцка городов жители по обе стороны монастыря завладели: рыбу ловят и лес секут, и сено косят, и им, строителю с братиею, от того стала теснота большая»*. Действительно, жители новых городков потеснили монахов в их юртах. В 1666 г. по распоряжению властей территория монастыря уменьшилась в пользу Маяцка и Царёва-Борисова, а вот жалованье монахам прибавили.

Город Маяцк находился на берегу реки Северский Донец. Рядом был построен мост, который охранял гарнизон города, тут же брали пошлины с тех, кто проезжал по мосту с наваренной солью. У Маяцка переправлялись через Донец солевары и другие люди из южных русских городков, с «Московского» берега реки на «Крымский» и обратно. Дорога вела в Царёв-Борисов, Белгород и в Москву. «Московской» называлась одна из башен города. Донецкие городки административно подчинялись Белгородскому воеводе и входили в Белгородский разряд, а военное население – в Белгородский полк. После постройки Маяцкого города, в **1664 г.** на Торе были построены **казённые**, т.е. государственные, **солеварни**.

В мае воевода направил на Тор 230 человек работников и 88 стрельцов в качестве охраны промыслов. В течение летнего сезона они построили три варницы, в которых размещалось 40 котлов, на них выварили 5558 пудов соли. Из них 5158 пудов крестьяне Чугуевской волости доставили зимой в Белгород.

Летом 1665 г. была составлена опись Торских соляных промыслов. Каждая из варниц представляла собой сарай 46 сажень в длину, а 3 – в ширину, покрытый

лубьем. Под сплошной стеной размещались печи, в которые были вмонтированы котлы. Около печей имелись корыта, садовницы и другой инвентарь для хранения и просушивания соли. За сезон 1665 г. в казенных варницах добыли 9331 пуд соли, из которых 7211 отправили в Белгород.



Почему соль, используемая в пищу, называется поваренной, а другая – каменной?

Кроме казенных варниц, на Торе работали и частные, принадлежавшие жителям Царёва-Борисова, Чугуева, Салтова, и многих других городов.



Солеварня. Артемовский краеведческий музей



Воеводская изба. Реконструкция

В Маячке находилась воеводская канцелярия. Сюда свозили соль, которую варили на Торе для потребностей казны. Её отвозили в Белгород и она составляла часть жалованья гарнизона города и полка.

Маячане и торяне занимались солеварением или привозом дров на Соляные озера. Сельское хозяйство на первых порах почти не развивалось, т.к. татарские нападения происходили ежегодно.

Райгородок был построен рядом с бродом, у места впадения р. Казенный Торец в р. Северский Донец, с целью воспрепятствовать проникновению татар к Торским соляным озерам. Это было небольшое дерево-земляное укрепление, которое существовало до 1738 г. В результате эпидемии чумы крепость была сожжена, а её жители поселились неподалёку, на более высоком месте, исключавшем подтопление домов во время разлива Северского Донца. Расцвет жизни этого населенного пункта приходится на 20-30-е гг. XVIII в.

Таким образом, важнейшим занятием местных жителей в XVII в. оставалась промысловая деятельность. Промышляли рыбной ловлей, охотой, держали пасеки. Чутко следили за продвижением неприятеля и извещали о нем.

Военное дело знали все. Службу несли все.

Социальный состав первого населения – военные сословия: дети боярские, стрельцы, пушкарки, казаки городовые. За службу имели наделы земли (поместья)

и дачи) и уголья для промыслов – юрты. На Московском берегу р. Северский Донец располагались юрты донских казаков.

Крупнейшим владельцем юртов оставался Святогорский монастырь.

Святогорский пещерный монастырь во второй половине XVII в.

Святогорский пещерный монастырь во второй половине XVII в. продолжал играть видную роль в истории России и нашего края. Его функции были необыкновенно разнообразны. Это, прежде всего, **религиозно-культурная**. Монахи поддерживали существование обители, которая была центром религиозной жизни всего Среднего Подонцовья, ежедневно молились за государство, царя и всех православных христиан, старались помочь всем людям, попавшим в тяжелые жизненные обстоятельства. Как **хозяйственная** единица, они трудились в своих юртах, обслуживали Большой перевоз через Северский Донец, предоставляли временный приют для промысловиков и помощь людям, бежавшим или выкупленным из татарского плена. Сами монахи не раз попадали в плен и бывали выкуплены правительством. В обители их пребывало не больше 20 человек. Монастырь также оставался **военным** форпостом, предоставляя кров станичникам, собирая вести для Белгорода и Москвы, по возможности, отбиваясь от татар (в конце XVII в. монастырь уже имел пушки).

До постройки городов монастырь владел девятью юртами в Подонцовье, с которых имел доходы – *«со всякого юрта по два рубли, по два пуда меду, по кунице»*. Таким образом, монахи вели традиционное для этих мест хозяйство: бортничали и охотились. После самозавлада этих юртов жителями новопостроенных городов, монастырю количество земли официально уменьшили, отдав её новым обитателям края, зато жалованье было увеличено.

Среди дополнительных промыслов монашества было собирательство. Заготавливали ягоды, грибы, орехи, дикие яблоки и груши, лекарственные растения. Собранные продукты сушили или солили. Из березового и кленового сока делали квас. Продуктами собирательства торговали.

К традиционным лесным промыслам относились заготовка сырья (лыка, бересты, дубовой и лозовой коры), а также выкуривание смолы и выгонка дегтя. Смолу выкуривали из старых сосновых пней и в основном использовали для смазки колес. Деготь получали из березовой древесины для смазки колес и в лечебных целях.

Святогорскими монахами внимание уделялось и развитию земледелия. Однако до 80-х гг. XVII в. оно не получило распространения в хозяйстве из-за внешней опасности.

Комплекс пещерных сооружений и весь меловой массив в конце XVI-XVII вв. своим внешним видом значительно отличались от современного вида меловой горы.


До 1679 г. монахи жили внутри меловой горы. Со временем у подножия меловой скалы формировался первый комплекс наземных сооружений. В центральной части рисунка Святогорского монастыря 1679 г., у подножия горы изображена Петропавловская церковь.

Однако все постройки первого комплекса были уничтожены в результате разрушения верхних отрогов мелового массива между 1679 и 1698 гг. Обрушения могли произойти также под воздействием внешних факторов, возможно, даже землетрясения. В 1679 г. монастырь был захвачен и разграблен крымскими татарами.

Между 1679 г. и 1698 г. (начало строительства новой Успенской церкви вместо разрушенной пещерной Успенской церкви) у подножия мелового утеса строился второй комплекс наземных сооружений. Он тоже просуществовал недолго. Скорее всего, помещения были уничтожены в результате пожара во время одного из татарских набегов в конце XVII в.

В конце 90-х гг. XVII в. на береговом плато Северского Донца создается третий комплекс наземных каменных и деревянных строений.

Характерной чертой его является строительство первого каменного храма Святогорского монастыря – Успенского собора. Его заложили в 1698 г. на берегу Северского Донца. Известно, что деньги на его строительство пожертвовал изюмский полковник Федор Шидловский. Строительство храма завершили в 1708 г.



*Святогорский пещерный монастырь.
Рисунок 1679 г. Фрагмент*



*Николаевская церковь. Художник Д.Макаренков.
Фрагмент*

Очевидно, к этому комплексу также относится Николаевская церковь с колокольной наверху меловой скалы. Меловая часть церкви (алтарь и центральная часть) – это остатки древней пещерной Успенской церкви, которая обвалилась вместе с частью меловой горы в конце XVII в. Новый кирпичный храм был живописно вписан в меловой массив, составив композиционное единство.

Открытие донскими казаками Бахмутских соляных источников

С юга продвигалась вверх по течению Северского Донца донская колонизация. Донские казаки известны среди жителей Царёва-Борисова обоих заселений.

С 1683 года донские казаки Сухаревского юрта, жившие на Московском берегу Северского Донца, переходили на Крымский берег и варили соль на р. Бахмут. К ним с конца XVII в. стали присоединяться обитатели Тора, Изюма, Царёва-Борисова. До начала XVIII в. выварка шла эпизодично и кустарно. Для этого использовались тренога, казан, ведро.

Сухаревцы в **1701 г.** построили крепость **Бахмут** (современный Артёмовск). Городок находился в среднем течении реки Бахмут, которая впадает в Северский Донец со стороны Поля, т.е. степи.

ПОДВЕДЁМ ИТОГИ

Юрты были первой формой заселения Донецкого края. Появившиеся города становились административными центрами для промысловиков-уходников и способствовали дальнейшему перерастанию сезонных жилищ в постоянные поселения. Торская черта и донецкие города (Маяцк, Тор, Райгородок) служили защитой для Торских соляных промыслов и населения окраин России.

Вопросы и задания для работы с текстом параграфа

1. Опишите роль Святогорского пещерного монастыря в XVII в. истории России и Донецкого края.
2. В чём состояла опасность для донецких городов после строительства Изюмской черты?
3. С какой целью были построены города в междуречье Северского Донца и Тора?
4. Кто и когда открыл соляные источники на р. Бахмут?
5. Какую роль сыграли юрты в заселении Донецкого края?
6. Какие функции возлагались белгородским воеводой на Маяцкий городок?
7. При помощи параграфа, дополнительной литературы или интернет-ресурсов создайте макет острога или городка XVII в.
8. Составьте таблицу «Промыслы монахов» по материалу параграфа, заполнив графы:

Название промысла	Содержание занятия

Изучаем документ

ОПИСАНИЕ ГОРОДКА МАЯЦКОГО. 1666 г.

«Город Маяцк по указу великого государя построен... на Маяцком городище, на р. Донце, в прошлом 7171 годе. Острог ставлен дубовым лесом. Мерю всего острогу 185 сажен. В стенах две башни проезжие, 4 башни – глухих. По городской стене построены обламы и катки. Около острогу ров в глубину полторы сажени, в ширину – тож. Наряду две пищали в станках и на колесах, к ним 245 ядер. В государевой казне, в зельном погребе, зарядочного пороху бочка, свинцу 2 свиньи, 92 мушкета с жаграми.

А на вечном житье в том новом городке велено быть сведенцам с Валуйки и с Чугуева по 50 человек, с Салтова – 25, с Харькова – 11 человек. А те сведенцы строятся дворами и на нарядах бывают в городе у проезжих ворот по 12 человек, переменяясь по суткам, да по глухим башням по 5 человек, переменяясь по суткам.

В городе построена соборная церковь во имя живоначальной Троицы с государственной казны в 7174 году... В городе построен казенный погреб с выходом трех саж. в дубовом лесу да съезжая изба в сосновом лесу. Да в городской стене от Салтовской слободы построена 4-угольная проезжая башня. В той башне 4 моста, караульный чердак, крытый тесом, да по городу построены обламы, меж 4-х башен, в дубовом лесу, и бойницы и кровати, а на кроватях кольца и каменья и на обламах поставлены дубоскаты.

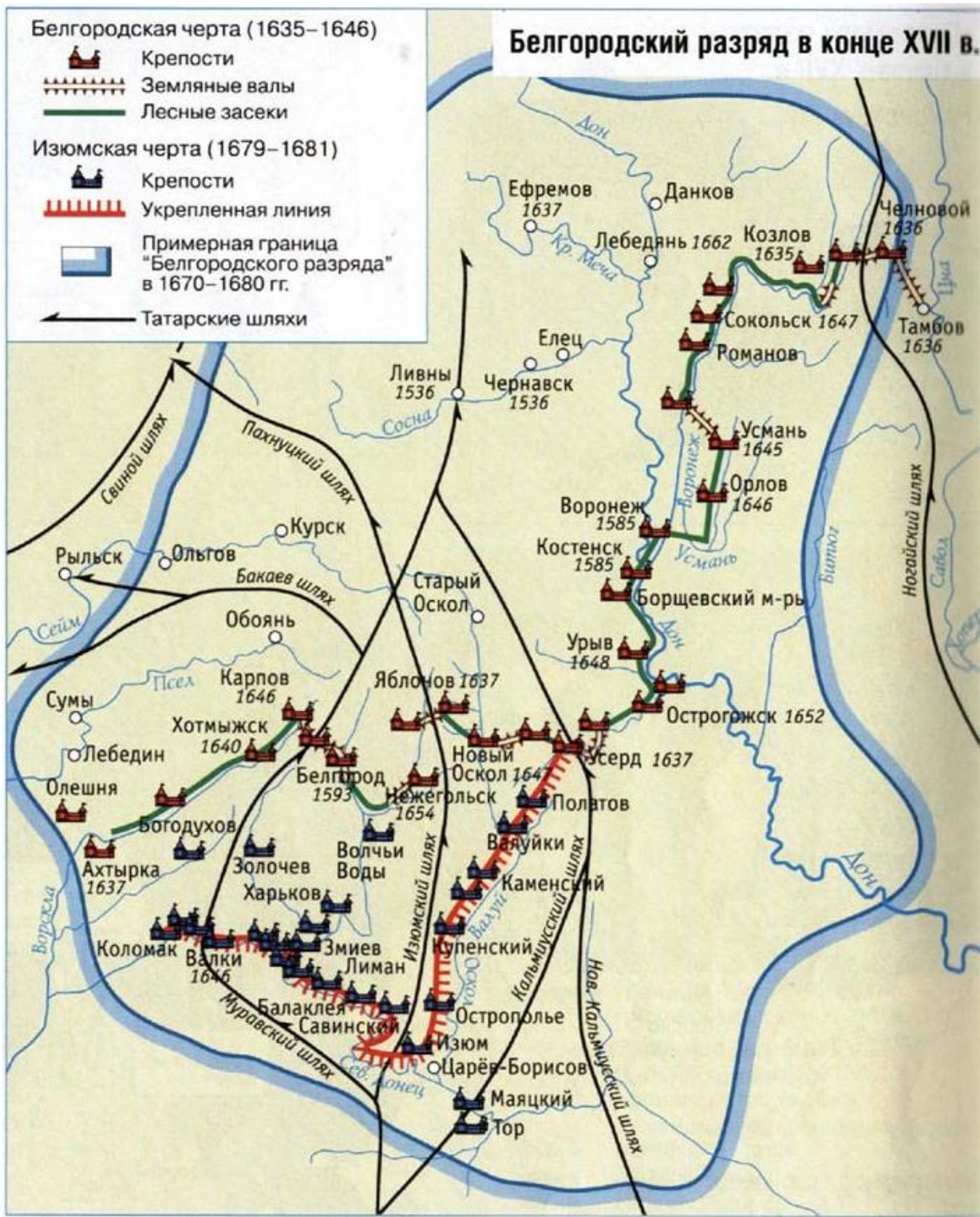
Да в городе ж построены 4 избы в сосновом лесу для зимового стоянья ратных людей. Да в городе же, на государевом дворе, где воеводы живут, построены 3 горницы в сосновом лесу, да ледник построен (на том леднику – анбар, крыт лубьем), да сарай построен, крыт лубьем.

Около слобод крепости построены. От реки Донца до большого боераку и до лесу выкопан ров мерою 485 саж, в глубину ров один с четью саж., поперек тож. А на том рву, за Салтовскою слободою построена проезжая башня 4-х угольная для караулу в степь, к Торским озерам по дороге, в которых местах татаровья пригоняют; а на той башне караульный чердак, а в вышину та башня 10 сажен...».

1. Кто был поселен в городе?
2. Какие укрепления располагались вокруг города?
3. Что находилось внутри города?
4. Выпишите непонятные слова, составьте словарь старорусских понятий.

Работаем с картой

1. Какие оборонительные линии изображены на карте?
2. Покажите Тор, Маяцк, Святогорский монастырь.
3. Какая татарская дорога проходила через наш край?
4. Для чего строились оборонительные линии? Из каких сооружений они состояли?



Карта Белгородского разряда в конце XVII в.

Думаем, сравниваем, размышляем

1. Какие исторические процессы, явления или факты были общими для истории России и Донбасса?
2. Как военная реформа в России повлияла на состав населения Донбасса?
3. Как вы думаете, почему российское правительство уделяло такое большое внимание городкам на Поле?

Запоминаем новые слова

Исторический процесс – это последовательная череда сменяющих друг друга событий, в которых проявилась деятельность многих поколений людей.

Большой перевоз – переправа на р. Северский Донец в районе меловых гор.

Город – укреплённый населённый пункт, жители которого заняты, как правило, не сельским хозяйством, являлся административным центром округи.

Острог – населённый пункт, укреплённый стеной в виде заострённых столбов с обламами, т. е. вкопанными вертикально заострёнными брёвнами с боевой надстройкой, прикрывавшей защитников и позволявшей вести фронтальный огонь и поражать противника непосредственно у стены.

Зелье – боеприпасы.

Колонизация – это процесс заселения и освоения новых территорий.

Челобитная – письменное прошение.

Пуд – единица измерения массы русской системы мер, равная 16,4 кг.

Сажень – старорусская единица измерения расстояния сажень (казённая). В XVII в. основной мерой была казённая сажень (утверждённая в 1649 году «Соборным уложением»), равная 2,16 м, и содержащая три аршина (72 см).

Хронология для запоминания

1663 г. – строительство г. Маяцк (Маяцкий).

1664 г. – начало казённого солеварения на Торе.

1676 г. – строительство г. Тор (Соляной).

1684 г. – строительство г. Райгородок (Казачья Пристань).

1701 г. – основание г. Бахмут.

1679-1681 гг. – возведение Изюмской черты.

1684 г. – постройка Торской черты.

1672-1681 гг. – русско-турецкая война.

§ 5. Основание черкасских слобод на территории России в середине XVII в.

На этом уроке вы научитесь:

- 1) показывать на карте черкасские полки, называть их полковые города;
- 2) указывать последствия Белоцерковского договора 1651 г.;
- 3) определять исторические последствия событий;
- 4) описывать повседневную жизнь наших предков по археологическим данным.

План

1. Восстание Б. Хмельницкого. Битва под Берестечком и её влияние на основание черкасских слобод.
2. Особенности черкасской службы в Белгородском полку. Строительство новых городов на степной окраине Российского государства.
3. Выступление черкас в 1668 году.
4. Материальная культура поселений Среднего Подонцовья в XVII-XVIII веках.



Какие события привели к переселению в Донецкий край черкасских семей?

1. Восстание Б. Хмельницкого. Битва под Берестечком и её влияние на основание черкасских слобод

XVII век в России получил название «бунташного» из-за большого количества разнообразных народных движений. Одним из движений была миграция черкас из соседней Речи Посполитой. Периодически жители Киевского воеводства, и других воеводств Речи Посполитой нанимались на военную службу в гарнизоны русских городов.

Черкасы в русских источниках – это население бывшей Древней Руси, попавшее в середине XVI в. зависимость от поляков.

Поток переселенцев с территории Речи Посполитой многократно усилился во время гражданской войны середины XVII в., когда казачество этой страны поднялось на борьбу за свои сословные привилегии и права православия. Остальное население Поднепровья, в первую очередь крестьяне, поддержало эту борьбу. Крестьяне, мещане, мелкие дворяне (шляхтичи) присоединялись к восставшим и объявляли себя тоже казаками. Это называлось «оказачивание». Руководство восстанием взял на себя казацкий сотник Богдан Хмельницкий, выбранный на Запорожье в январе 1648 г. гетманом. В 1649 г. после ряда кровопролитных и удачных сражений с польскими войсками он добился

автономии в составе Речи Посполитой всего Поднепровья, а именно Киевского, Брацлавского и Черниговского воеводств (Зборовский договор). Резиденцией гетмана стал город **Чигирин**. Также гетману подчинялось вольное казачество Запорожья, никогда не забывавшее, что именно на Сечи Хмельницкого провозгласили гетманом.



Богдан Хмельницкий. Художник М.Хмелько. 1954 г.



Царь Алексей Михайлович «Тишайший». Художник П. Рыженко, 2001 г., фрагмент

Однако противоречия между казаками и поляками зашли так далеко, что вскоре война разгорелась с новой силой. Продолжение войны было для казаков менее удачным, чем её начало.

Сильнейшим фактором, который вызвал волну черкасской миграции, было поражение казацкой армии под **Берестечком в 1651 г.** и её последствия.

По результатам битвы был заключён мир под г. **Белая Церковь**. Восстанавливалась власть польских дворян. Условия этого договора возвращали казаков к состоянию, в котором они находились до 1648 г. и против которых они, собственно, и восстали. Они утратили все привилегии воинского сословия и должны были стать крепостными крестьянами. Этот мир не положил конец войне, его не собирались выполнять обе стороны.

Жестокость возвращавшегося в свои поместья польского дворянства к местному населению не знала пределов. Репрессии поляков, прямая месть с их стороны, неверие в успех восстания вызвали отток населения в двух направлениях: на восток, в пределы России, и на юг, за пороги Днепра, потом на Дон. Население целыми семьями с имуществом и без, бежало на территорию России.



Польская конница

Гетман еще с 1648 г. в письмах царю Алексею Михайловичу писал о желании казаков принять российское подданство. Такой шаг для России означал войну с Речью Посполитой. В 1653 г. Земский собор дала согласие на приём новых подданных. В январе **1654 г.** состоялась Переяславская рада, на которой представители казацких полков во главе с гетманом торжественно приняли подданство российскому царю. Новые земли официально стали называться Малой Россией. Началась затяжная русско-польская война. Гетман умер в 1657 г. В Малороссии развернулся новый виток гражданской войны – **Руины**. Запорожье не признавало власть выбранных впоследствии гетманов, на Правобережье стали выбирать своих гетманов, в левобережных полках – своих. В правобережных полках среди старшин были сильны пропольские настроения, Левобережная Гетманщина поддерживала Россию.

В военных действиях также участвовали турки, татары, калмыки. Перемирие было заключено в с. Андрусове в 1667 г. Окончательный мир с Польшей был заключен в **1686 г.** и назывался «Вечный мир». Гетманщина вошла в состав России в 1654 г., однако по миру 1686 г. за Россией сохранилась часть Гетманщины – полки по левому берегу Днепра с округой Киева. Правый берег Днепра остался польским. Запорожье обычно признавало власть России, что также нашло отражение в договоре. Чуть ранее, в 1681 г. по Бахчисарайскому миру, это распределение территорий признала Османская империя.

Такое положение сохранялось около ста лет. В России левобережные малороссийские полки до 1765 г. сохраняли автономию под управлением гетманов и старшины, потому эти территории называли ещё и Гетманщиной. На польском Правобережье казачество как сословие было ликвидировано.



Сформулируйте понятие «Руина» исходя из текста и дополнительных источников информации.



Территории Речи Посполитой, перешедшие в состав России по Андрусовскому перемирию.

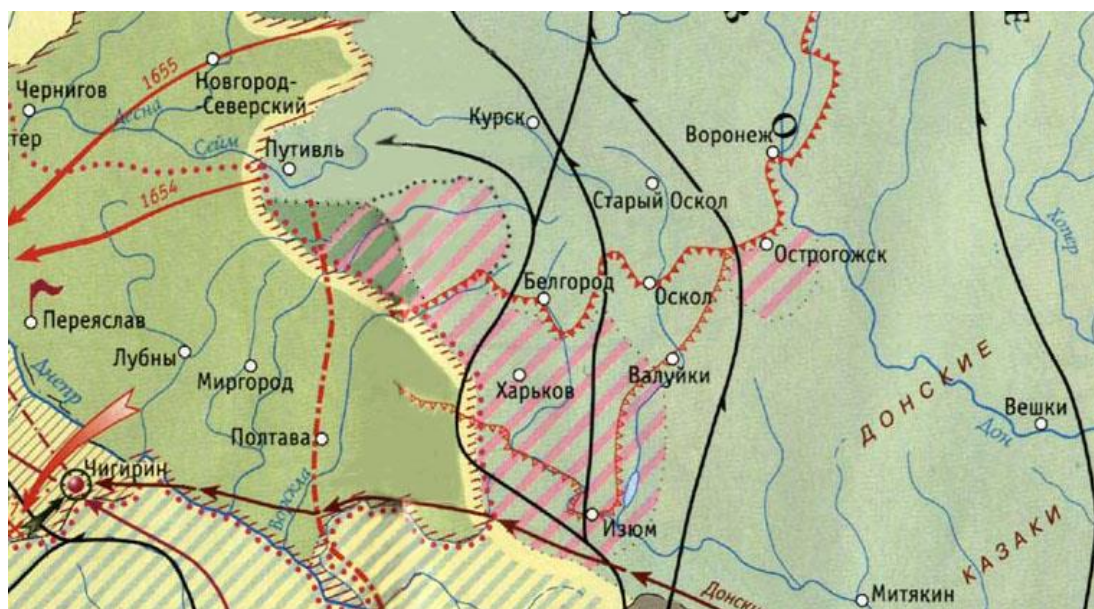
2. Особенности черкасской службы в Белгородском полку. Строительство новых городов на степной окраине Российского государства



Строительство Харькова

Черкасы бежали с территории Речи Посполитой под защиту Белгородской черты. Обычно они поступали в распоряжение властей Белгородского разряда, но могли отправиться и дальше, вглубь России. Воеводы пограничных городов принимали беженцев и указывали им место будущего поселения. Местные власти запрашивали центр о том, куда лучше поселить черкас и выдавали им разрешение на строительство новых городов. Мигранты принимали присягу (целовали крест). Они принимали обязательство защищать границы Российского государства и подчиняться российским законам.

В ответ поселенцы получали льготы и привилегии: не платить некоторое время налогов, разрешение заниматься промыслами, право на самоуправление. Поселение, наделённое особыми правами, называли **слободой**. Строить города переселенцам помогала русская армия – Белгородский полк. Дело в том, что для безопасности город должен быть укреплён мощной стеной из специальной конструкции брёвен, строительство валов и рвов также требовало больших усилий, кроме того, во время строительства могли напасть татары.



Территория расселения черкасских мигрантов в районе Белгородской и Изюмской черт

Так в короткий срок, с 1652 г. возникают города Сумы, Острогожск, Харьков, Ахтырка и ряд более мелких городков. В слободских поселениях жили «русские люди и черкасы», т.е. мигранты жили и служили рядом с местным населением. Поселения за счёт продолжавшейся миграции быстро росли. Через небольшое время на территории Белгородского разряда черкасам было разрешено создать слободские полки – новые вооруженные силы пограничья: Сумской, Острогожский, Харьковский, Ахтырский, позднее Изюмский. Каждый полк получал Жалованную грамоту на привилегии и владение землёй.

Часть переселенцев-беженцев привлекла местность в Подонцовье, где имелись развалины крепости – Царьборисовское городище с остатками мощных укреплений. Так возник город Царёв-Борисов второго заселения.

Новые черкасские города защитила Изюмская черта, которую также строили совместными усилиями. Черкасские полки приняли активное участие в строительстве Изюмской линии. Интересной страницей совместной истории русских людей и черкас было строительство Изюмской крепости.

Весной 1681 г., воевода Г. Косагов и харьковский полковник Г. Донец приступили к строительству города Изюм на правом берегу Северского Донца. Г. Косагов сам, на свои деньги, построил одну из 23 башен города. Харьковский полковник Григорий Донец руководил слободскими казаками на строительстве, он же призвал на поселение черкас своего полка. Изюм стал последним по времени, пятым полковым городом и центром Изюмского черкасского полка.

Черкасскими полками руководили полковники, подчинявшиеся белгородскому воеводе. Полки делились на сотни. Черкасские полки с честью приняли участие во всех войнах России.

Черкасские мигранты были поселены и в донецких городках. Черкасское население Маяцка, Тора и Райгородка со временем вошло в одноименные сотни Изюмского полка. Русское население подчинялось местным воеводам. Военные операции проводили совместно. Землю имели черезполосно. Жилища были рядом. Челобитные российским царям подписывали так: «русские люди и черкасы».

3. Выступление черкас в 1668 году

В 1668 г. гетман Левобережной Гетманщины И. Брюховецкий стал, по выражению известного церковного историка Филарета (Гумилевского) *«предпринимать разные злые меры противу московского войска и всей России, чем сердца народные преклонил к смятению»*. На Торских промыслах также произошли волнения.



И. Сирко. Фрагмент картины И.Репина

Города Тор ещё не существовало, Маяцк только-только был построен, и черкасских жителей в нём не было. Волнения произошли среди временно пребывавших на озёрах промысловиков черкасского происхождения и запорожцев.

В документах того времени читаем: *«Маяцкого приказного человека Василия Рибинина и подьячего Иону Пасина изменники черкасы на Торских озерах убили, и пошли те черкасы с Торских озёр обозом, с Царьборисовскими черкасы, к изменнику Ивашке Серку»*.

И. Сирко был героем войн с турками и татарами, 15 раз избирался на Сечи атаманом, часто военные походы совершал совместно с русскими ратными людьми, но был в его биографии и такой кратковременный эпизод.

Накануне черкасами были получены «*прелестные воровские листы*» от И. Брюховецкого. Русские маячане ушли в Чугуев, сам Маяцк был разорён и сожжен, но через несколько месяцев восстановлен и заселён заново.

Харьков бунт не поддержал, а дал отпор. Пограбив слободские поселения, запорожцы вернулись в Чигирин. Это был один их многочисленных эпизодов Руины, мимоходом затронувший Донецкий край.

4. Материальная культура поселений Среднего Подонцовья в XVII-XVIII веках

Российское правительство позволило переселяться на свою территорию черкасским мигрантам, бежавшим от мести и преследований польских властей из Речи Посполитой. Вслед за этим в Подонцовье начали строиться города и села, основанные черкасами на правах слобод. С формальным присоединением к России в 1654 г., ситуация мало изменилась, т.к. шла русско-польская война и Руина, население продолжало бежать, особенно с Правобережья Днепра. Русский облик первого населения городов Донбасса стал дополняться черкасским, т.к. мигрантам разрешили поселиться в Донецком крае. Правда, из-за татарской опасности поселение произошло не сразу – первые потенциальные переселенцы разбежались. Но следующие группы черкасских мигрантов всё же остались жить в донецких городах. Благодаря им материальная культура поселений севера Донбасса приобрела смешанный облик – русско-черкасский.

О том, как жили первопоселенцы Донецкого края, мы можем получить представление с помощью археологии. В 1986 г. были проведены археологические исследования у подножия меловой скалы Святогорского монастыря, где обнаружены постройки, существовавшие на этом месте в последней четверти XVII в. В 1998 г. начались исследования остатков городка Райгородок Славянского р-на.

ЭТО ИНТЕРЕСНО!

В 2005-2007 гг. производились раскопки на территории г. Славянск. Особенно ярким и богатым был слой XVIII в. Влажные супесчаные засоленные почвы прекрасно сохранили органику, благодаря чему сохранились изделия из дерева, кости и кожи. Одна землянка, погибшая во время пожара, была раскопана на территории Торской крепости. Она имела срубную конструкцию стен, которые были выполнены из дубовых бревен. У северной стены находились остатки деревянного стола, на краю которого располагалась посуда. В углу его стояли две керамических



кубышки, рядом с которыми находилась крупная поливная миска. Поверх нее лежала большая керамическая сковорода с втулкой для крепления деревянной рукояти. Внутри сковороды помещался керамический сосудик с пятнадцатью обугленными деревянными ложками. Под столом и на уровне пола, были обнаружены медные монеты времени правления Анны Иоанновны (1730-1740), игральные фишки, две медных пуговицы и керамическая курительная трубка.

В результате исследования ряда поселений, стало ясно, что основная часть крепостных, жилых и хозяйственных сооружений в среднем течении Северского Донца вплоть до середины XVIII в. строилась из дерева. Широкое распространение кирпичного строительства приходится только на вторую половину XVIII в.



Какую информацию о прошлом предоставляет анализ керамических находок археологов?

Основное количество находок на поселениях Донецкого края представлено керамикой. Посуда, выполненная на гончарном круге, отличалась изящными формами, малым весом, высоким качеством обжига, тонкими стенками. Керамика этого типа распространялась с запада на восток и попала на территорию Донецкого края вместе с переселенцами из Поднепровья. Абсолютное большинство сосудов было украшено орнаментом, нанесенным красной или коричневой краской. Часть керамических сосудов имеет покрытие глазурью. Такой керамики относительно немного, что объяснялось более высокой ее стоимостью. Так, тарелка, покрытая поливой, была в 4 раза дороже, чем неполивная. Основная часть поливной посуды представлена кружками, мисками и тарелками. Показательно, что в материалах Святогорского монастыря и Торской крепости поливной керамики было больше, чем на малых поселениях, что свидетельствовало о большем материальном благополучии жителей этих населенных пунктов.



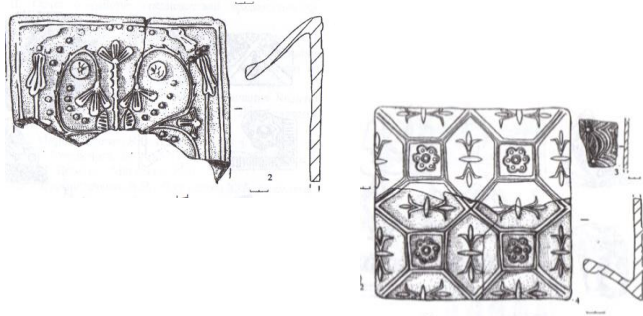
*Вещи, найденные в Торской крепости.
Славянский краеведческий музей*




Ярмарка. Художник В.Маковский

Посуда в регионе быстро стала продуктом товарного гончарного производства. Ею пользовалось местное население, не зависимо от национальности. Уже в XVII-XVIII вв. в пределах нынешней Полтавщины, Сумщины, Харьковщины появились крупные центры гончарного производства, которые обеспечивали своей продукцией огромные территории, вплоть до Нижнего Дона. Во 2-й половине XVIII в. такие центры формировались и в пределах Донецкого края (у с. Диброва Краснолиманского района и Пискуновка Славянского района). К середине XIX в. их продукция полностью обеспечила местный рынок.

Отдельной категорией находок являются печные изразцы. Многочисленные находки их связаны с широким распространением печи с кафельной грубой. Судя по всему, кафельная печь не считалась роскошью и пользовалась большой популярностью у населения. Большинство плиток имеет т.н. «ковровый» орнамент. Второй тип изразцов представлен плитками с цельными одиночными или сюжетными изображениями, которые более характерны для русского изразцового дела.



Изразцы, найденные на территории Торской крепости



*Царь Алексей Михайлович, играющий в шахматы. Художник В.Г. Шварц.
У стены – изразцовая печь*

Достаточно частыми являются находки стеклянных предметов, представленных оконным стеклом, фрагментами бутылей, бутылок, штофов, чарок, кружек, стаканов и прочей посуды. Стеклянные изделия сделаны качественно. Основная их часть изготовлена из стекла зеленых тонов.

Значительная часть поселений, существовавших в этот период на интересующей нас территории, представляла собой укрепленные городки, что объяснялось суровым военным бытом, наложившим отпечаток на жизнь людей, осваивавших просторы Донецкого края.

О суровом военном быте свидетельствуют частые находки предметов вооружения. Так, при раскопках Казачьей Пристани были выявлены костяные

детали декора ружей, части пороховницы, навершия рукоятей пистолетов, пулелейки, детали ружейных замков, крюк для подвешивания сабли к поясу, гарда от сабли, наконечники стрел. На валах Торской крепости местными жителями была найдена небольшая чугунная пушка. Еще одна чугунная пушка, ранее охранявшая Святогорский монастырь, ныне находится в собрании Донецкого республиканского краеведческого музея.

Часто находят детские игрушки, среди которых присутствуют, как качественно сделанные гончарами свистунцы, так и выполненные местными жителями, грубо вылепленные и обожженные фигурки людей. Одна из таких фигурок имеет отверстие в районе левого уха, в котором ранее находилась серьга. Обычай носить серьгу был присущ донским казакам. Вторая фигурка имеет на груди прочерченное изображение креста. Обычай ношения нагрудного креста широко распространился среди населения Малороссии лишь в середине XVIII в., что связано с влиянием России. Предметы христианского культа являются одной из частых находок на поселениях среднего течения Северского Донца. Нательные крестики повторяют образцы, широко распространенные на территории Российского государства. Часть таких крестиков производилась на территории Святогорского монастыря. Кроме крестиков иногда встречаются нательные иконки, которые также копируют общерусские образцы.

Население, проживавшее в XVII-XVIII вв. в среднем течении Северского Донца, было подвержено различным этническим и культурным влияниям, что сказалось на денежном обращении этой территории. Во второй половине XVII в. здесь использовались серебряные монеты разных государств. Они попадали сюда как с территории России, в состав которой входили указанные земли, так и с Речи Посполитой, монеты которой были завезены с Поднепровья. После денежной реформы Петра I, когда наряду с серебром были введены медные номиналы, наблюдается достаточно резкий переход на российскую денежную единицу. Русская монета постепенно начала доминировать, и уже к середине правления Петра I полностью вытеснила из обращения европейские монеты.

Таким образом, на материальную культуру поселений XVII-XVIII вв., расположенных в среднем течении Северского Донца, оказали влияние многие факторы, связанные с формированием населения русского степного пограничья. Прямыми потомками этого населения являются нынешние жители населенных пунктов, расположенных в северной части Донецкого края.

ПОДВЕДЁМ ИТОГИ

Острые социальные и национальные противоречия в Речи Посполитой привели к национально-освободительной, затем к гражданской войне. Часть населения этой страны нашла убежище на территории России, приняв присягу и

основав в приграничной зоне ряд городов на правах слобод. Вследствие дарованных привилегий переселившиеся черкасы создали пять слободских черкасских полков, входивших в Белгородский полк. К концу XVII в. часть населения донецких городов, из числа пришлых черкас, была приписана к Изюмскому полку. Начал формироваться смешанный национальный состав местного населения, взаимно обогащались культурные традиции.

Вопросы и задания для работы с текстом параграфа

1. Каковы причины создания казацких слобод на территории нашего края?
2. Что вызвало массовую волну черкасской миграции?
3. Почему Российский царь Алексей Михайлович не сразу согласился принять «под свою руку» Гетманщину?
4. Что такое Руина? Как этот период коснулся земель Донбасса?
5. Как и когда возник город Царёв-Борисов второго поселения?
6. Как на территории черкасских полков было организовано административное управление?

Изучаем документ

ИЗ РЕЧИ УКРАИНСКОГО ШЛЯХТИЧА С ВОЛЫНИ ЛАВРЕНТИЯ ДЕРЕВИНСКОГО НА ВАРШАВСКОМ СЕЙМЕ В 1620 г.

«В крупных городах церкви запечатаны, церковные имения разрушены, в монастырях вместо монахов держат скот... Кто придерживается греческой веры и не перешел в унию, тот не может жить в городе... и быть принят в цех; не позволено по церковному обряду тело умершего жителя города и открыто приходиться к больному с тайнами Божиими... Короче говоря: давно уже неслыханные притеснения терпит наш русский народ как в Короне (Польше), так и в Великом княжестве Литовском».

1. О каком виде гнета в речи Посполитой идет речь в документе?
2. Как относились поляки к православной вере?

ГРАМОТА ИЗ ПОСОЛЬСКОГО ПРИКАЗА ЯБЛОНОВСКОМУ ВОЕВОДЕ Б. РЕПИНУ О РАЗРЕШЕНИИ УКРАИНЦАМ ПЕРЕСЕЛЯТЬСЯ НА ТЕРРИТОРИЮ РОССИИ И О ПРЕДОСТАВЛЕНИИ ИМ ПОМОЩИ (17 июля 1651 г.)

«Известно нам стало, что поляки черкас побили, и черкасские лагеря распались, и черкасы все разошлись в разные стороны. И как к вам эта наша грамота придет, и как эти черкасы начнут приходить в наши украинные города на наше царское имя с женщинами и с детьми на вечное жительство человек по 20, и по 30, и по 50, и по 100, и по 200 и скажут, что они пришли в нашу страну с женщинами, и с детьми, и с братьями, и с племянниками на вечное жительство от преследования поляков, – то чтобы ты тех черкасов с женщинами и с детьми велел принимать...»

1. О каких событиях на территории Речи Посполитой идёт речь в документе?

2. Какие последствия по прогнозам Посольского приказа должны были повлечь эти события?
3. Как предписано поступать с беженцами?

Работаем с картой

1. Назовите и покажите центры слободских черкасских полков.
2. На территории какой страны они были основаны?
3. К какому полку было приписано черкасское население Донецкого края?



Карта. Белгородская губерния начала XVIII в. с обозначением слободских черкасских полков.

Думаем, сравниваем, размышляем

1. Как изменилось положение черкас, которые поселились на территории современного Донбасса и принесли присягу Российскому царю?
2. Какие страны определяли политику в Северном Причерноморье и Приазовье в XVII в.? В чём заключалось их влияние?
3. Заполните таблицу с указанием, какие традиции использовало население Донецкого края в своей повседневной жизни:

Традиции России	Традиции Малороссии

Запоминаем новые слова

Беженцы – лица, покинувшие постоянное место своего проживания в результате чрезвычайного ухудшения условий жизни.

Черкасы – в русских источниках население поднепровских воеводств Речи Посполитой.

Полки – боевые и административные единицы черкас.

Сотня – часть полка.

Слободы – правовые и экономические привилегии, позднее: поселения переселенцев, освобожденных от налогов, но обязанных проходить воинскую службу.

Слобожанщина, слободские города – территория размещения слободских полков, населённая русскими людьми, а также черкасами, мигрировавшими в Россию из Поднепровья.

Черкасские полки – иррегулярные воинские подразделения, сформированные на южном российском пограничье из выходцев из Поднепровья – черкас, в дальнейшем стали называться слободскими полками.

Руина – гражданская война в Малороссии

Хронология для запоминания

1651 г. – битва под Берестечком и Белоцерковский мир.

1653 г. – второе заселение Царёва-Борисова.

1654 г. – вхождение Гетманщины (Малой России) в состав России (Переяславская Рада).

1654 г. – основание г. Харькова, создание черкасских полков в составе Белгородского полка.

1668 г. – бунт сторонников гетмана Левобережья И. Брюхавецкого.

1654-1667 гг. – русско-польская война.

1686 г. – заключение «Вечного мира» между Россией и Речью Посполитой.

§ 6. Народные движения в Донецком крае во второй половине XVII в.

На этом уроке вы научитесь:

- 1) характеризовать участие местного населения в казацких и городских восстаниях, показывать основные события на карте;
- 2) давать оценку деятельности историческим личностям, чья жизнь связана с нашим краем;
- 3) характеризовать особенности быта татар, работать с историческим источником;
- 4) описывать политические и военные события кочевых народов степного Донбасса.

План

1. Участие населения Донецкого края в восстании донских казаков под предводительством Степана Разина.
2. Волнения на Торе.
3. Три Григория в истории Донбасса: воевода Ромодановский, генерал Косагов, черкасский полковник Донец.
4. По ту сторону границы: кочевники степного Донбасса.



Можно ли донецкое порубежье назвать «границей двух миров»? Обоснуйте.

1. Участие населения Донецкого края в восстании донских казаков под предводительством Степана Разина



Назовите причины казацкого восстания под предводительством С. Разина.

В **1670 г.** часть жителей донецких городков поддержала «бунташное» событие, пришедшее с Дона – казацкую войну С. Разина. Один из сподвижников С. Разина, его названный брат атаман **Леско Черкашенин** (Л. Хромой) поднял бунт в Подонцовье. Он отправился вверх по Северскому Донцу судами и конницей. Восставшие 1 октября 1670 г. взяли Маяцк.

Вооруженные силы Белгородского полка соединились с казаками Гетманщины под командованием брата гетмана Многогрешного. Командовал русскими генерал Г. Косагов. 1 ноября они подошли к Маяцку, после боя, в час

дня Леско Хромой с конным отрядом бежал.

Но большая часть воинов Хромого отходила пешком. Они во главе с казаком Чертомлыком укрепили шанец на Репнинском юрту (в прибрежной зоне р.Северский Донец). Шанец атаковали с нескольких сторон, бой продолжался часов пять. В результате 100 человек было взято в плен.

6 ноября полковники и брат гетмана пришли обратно в Маяцк. Началась расправа над восставшими и сочувствующими.

Остальные маяцкие жители были приведены к присяге, их было 95 человек, их детей (взрослых родственников младшего поколения) – 27 человек.

ЭТО ИНТЕРЕСНО!

В 1668 г. русские мастера-судостроители построили на реке Оке первый крупный боевой парусный корабль – галиот «Орел». По длине (24,5 м) он был лишь немного больше «чайки» или струга, но в два раза шире (6,5 м). В воде он сидел намного глубже (осадка 1,5 м), а борта были высокими. Экипаж – 22 матроса и 35 стрельцов («солдат корабельных»). Это двухпалубное судно несло три мачты и было вооружено 22 пищалями. «Орел» был захвачен в городе Астрахани казаками Стеньки Разина.



2. Волнения на Торе

Несколько позже, в **1677 г.** произошли волнения на **Торе** и в Торской крепости. 30 ноября 1677 г. торяне восстали против своего воеводы Р. Маслова, допускавшего злоупотребления властью.

Жалобы на самоуправство или взяточничество воевод были не редкостью. Правительство обычно шло навстречу своему населению на столь опасном участке границы. Жалобы часто внимательно рассматривались, по ним принимались меры.

Для успокоения жителей Тора царское правительство направило Чугуевского воеводу с войсками, но приказало ему действовать осторожно, «уговаривать» торян, чтобы те успокоились и выдали зачинщиков, а «задора никакова того новопостроенного города с черкасы не чинить».

Торяне не выдали инициаторов выступления, но по их жалобам правительству пришлось отозвать из воеводства Р. Маслова.

Говоря о народных движениях, следует также упомянуть о раскольниках. **Раскольники** преследовались правительством, поэтому скрывались. Их пребывание было замечено властями в окружавших Святогорский монастырь лесах. Поскольку их заметили, они вскоре ушли из края, скорей всего на Дон.

3. Три Григория в истории Донбасса: воевода Ромодановский, генерал Косагов, черкасский полковник Донец

Григорий Ромодановский

Жители Донецкого края держали связь с Москвой и белгородскими воеводами. В Белгород посылались челобитные, донесения, письма и другие документы. Оттуда же ждали помощи в трудное время. В документах второй половины XVII века часто упоминается князь, впоследствии боярин, белгородский воевода Григорий Григорьевич Ромодановский (? – 1682 г.).

Григорий Григорьевич Ромодановский был выдающимся полководцем, героем чигиринских походов во время русско-турецкой войны 1676-81 гг. О нём выдающийся русский историк С.М. Соловьёв писал: *«На военном же поприще чаще всего встречались мы с князем Григорием Григорьевичем Ромодановским. Одна отрасль князей Стародубских – знаменитые Пожарские, сходит со сцены, другая, Ромодановские, остается и сильно поднимается. Князь Григорий, как говорят, отличался свирепостью характера и телесною силою, он был больше солдат, чем вождь; превосходил всех военною пылкостью, неутомимую деятельностью, быстротою и лвиным мужеством; в Малороссии... он приобрел расположение жителей».*



Почему князь Г. Ромодановский вызывал уважение подчинённых и обычных людей?

В составе посольства Василия Бутурлина он участвовал в Переяславской раде 1654 года. В 1654-1659 годах как один из воевод русской армии принимал участие в войне против Польши, во главе войска провел ряд удачных сражений. Был назначен также командовать войсками, действовавшими совместно с гетманом Войска Запорожского Богданом Хмельницким.

За службу князь был пожалован шубой «атлас золотной», кубком и деньгами. После этого окольный князь Ромодановский был назначен воеводой *«на Государеву службу в Белгород и быть в Белгороде от приходу Крымского царя и Крымских людей».*

Новому окольному доверили большой и важный участок обороны южной границы, так как город Белгород являлся центром целого военного округа, Белгородского разряда, к нему приписывалось много близлежащих городов, воеводы которых фактически оказывались «под рукой» у Григория Ромодановского.

В 1670 году во время восстания Степана Разина Фрол Разин, брат Степана, выступил на слободские города и осадил город Коротояк. Князь Григорий

Григорьевич в это время стоял в Острогожске. Получив известие про осаду от коротоякского воеводы и соединившись с тысячным отрядом казаков, присланных гетманом Демьяном Многогрешным, князь выступил к городу. В бою под Котояком войска разинцев были разбиты и бежали вниз по Дону. За эту победу князь был удостоен «милостивого слова» от царя Алексея Михайловича и посланный к Григорию Григорьевичу стольник Михаил Приклонский передал князю, что государь велел *«спросить вас о здоровье вашем, жалует вас за службу вашу и похваляет»*.

В 1682 году князь Григорий Григорьевич участвовал в Соборе, созванном царем Феодором Алексеевичем по вопросу местничества, и подписался под решением об уничтожении местничества. Князь Григорий Григорьевич был убит во время стрелецкого восстания в этом же году.



Герб рода Ромодановских



Русский воевода и знаменосец в парадном снаряжении. XVII в. Художник О. Федоров

Григорий Ромодановский почти не принимал участия в придворных делах, не пользовался особым расположением царя. Он был воеводой, о котором вспоминали в трудное время, когда требовались быстрота и решительность действий, согласованные усилия больших ратей.

Григорий Косагов

Григорий Иванович Косагов (около 1640-1701 гг.) был «под рукой» Г. Ромодановского, т.е. в его подчинении. Начав службу, он попал на русско-польскую войну, где обратил на себя внимание Ромодановского, человека прямого и честного, привыкшего судить о подчинённых по их профессиональным навыкам. Дальнейшая служба Косагова была связана с Белгородским разрядом. За время войн второй половины XVII в. Григорий Иванович заработал репутацию непобедимого командира, готового исполнять любое, самое сложное поручение.

Он одинаково хорошо руководил ратными людьми, донскими казаками и

черкасами, умел сидеть в осаде и стремительно нападать, владел тактикой конного боя и пешего. В 1658 г. он был ранен, за что получил прибавку к поместному и денежному окладам «50 чети, денег 6 рублей». Это означало, что ему прибавили как денежное жалованье, так и земельный участок.

В 1666 г. за службу он получил чин стольника. Летом 1671 г. выполнил сложное поручение – привёл к присяге (впервые!) донских казаков после восстания. В дальнейшем Григорий Иванович участвовал в чигиринских, крымских походах и во многих других сражениях.

Генерал и чугуевский воевода Косагов командовал возведением Изюмской черты и лично принимал участие в её строительстве. Работы предполагалось вести силами войск, расквартированных в районе. Ознакомившись с ситуацией, Григорий Иванович пришел к убеждению о необходимости пересмотра генерального плана строительства и переноса линии укреплений, что обеспечивало охват больших территорий. По плану Косагова, оборонительная линия перекрывала знаменитый Муравский шлях, блокируя проходы к уездам Белгородского разряда.


За время строительства Косагов построил несколько укрепленных городков на линии, а также на свои деньги построил 13 сажень оборонительной линии. С 1681 года Григорий Иванович руководил строительством городка Изюм, который должен был стать одним из центров обороны Изюмской черты. Решение о строительстве города было принято по инициативе генерала, который за собственный счет построил одну из башен крепости.

В Донецком крае Григорий Косагов осуществлял военное руководство, отбивал татаро-турецкие нападения на гг. Тор и Маяцкий, разгромил донских атаманов – разинцев Чертомлыка и Хромого. Его имя постоянно встречается в военной и гражданской переписке донецких воевод, военных сводках, отчётах о постройке оборонительных сооружений.

«Служилый по отечеству» Григорий Косагов разрушал и строил, побеждал и проигрывал, терпел голод и холод, но всегда был верен царю и Отечеству.



Рейтар. Художник М. Шишко



Герб Харьковского полка

Григорий Донец

Ещё одна колоритная фигура века – Григорий Ерофеевич Донец (? – 1692 г.). Его биография, жизненные успехи связаны с миграцией черкас, а также с организацией черкасских полков и пограничной службой России. После ряда военных успехов, показавших личную храбрость, с 1669 г. он стал полковником Харьковского черкасского казачьего полка. В течение более 20 лет он вёл борьбу с татарами, то отражая их набеги в чистом поле, то устраивая оборонительные черты и крепости, наибольшее число которых он соорудил по р. Северский Донец. При нём и благодаря ему, г. Изюм стал центром сформированного Изюмского черкасского полка, также отданного ему в управление.

По легенде предки Донцов-Захаржевских принадлежали к старинному польскому шляхетскому роду Захаржевских и к донскому казачеству. Связь между Донцами и Захаржевскими в полной мере не установлена, так в российских документах XVII века ни один из Донцов не называется Захаржевским, и сами себя они тогда ещё так не называли.

Григорий Донец известен в Донецком крае в равной степени, как храбрый военачальник, так и осадчий – он заселял окраины страны вольным людом из Правобережья.

Им заселены Валки, Змиев, Мерефа и много других слобод, и построены вокруг них укрепления. Положив много труда по укреплению и заселению Изюмского полка, Донец получил благодарность царя Фёдора Алексеевича. Сохраняя за собою управление Харьковским полком, Григорий Донец переселился в Изюм в 1682 г., а в Харькове в это время наказным полковником был его сын Константин. Донец приложил много усилий к обороне и защите окраин России и Донецкого края от набегов татар. Донесения того времени пестрят эпизодами этих сражений.

4. По ту сторону границы: кочевники степного Донбасса

Непосредственными соседями Руси, обитавшими в Приазовских степях, были татары – крымцы и ногайцы. Позднее в Донецкие степи стали наведываться калмыки. Эти народы в степях вели кочевой образ жизни, хотя крымские татары имели постоянные жилища в Крыму. Тем не менее, Крым контролировал Северное Причерноморье и Приазовье, используя степи не только для войны, но и для хозяйственных нужд – сезонного выпаса скота. Татары к тому времени исповедовали мусульманство, калмыки были буддистами. Русские окраины испытывали на себе постоянные нашествия, как ногайцев, так и крымцев.

Появление на территории Приазовья восточных кыпчаков, каковыми являлись ногайцы (самоназвание – мангыты), начинается со 2-й половины XIV в., когда степные просторы между Днепром и Доном входили во владения Мамаю.

После его гибели в 1380 г. значительная часть мангытов откочевала в низовья Терека. В 1-й половине XVI вв. основные земли, на которых располагались ногайские кочевья, находились за Волгой.



Какие признаки традиционного общества эпохи Нового времени характерны для кочевых народов Донбасса?

Массовое перемещение ногайцев на запад произошло в середине XVI в., и было связано с междоусобицей в среде заволжских кочевников, которая сопровождалась страшным голодом. В результате группа воинов под руководством мирзы Гази ибн Урака, который вышел из подчинения князя Большой Ногайской орды Исмаила, откочевала за Волгу, на Крымскую сторону. Эта орда получила наименование Малой Ногайской Орды или **Казыева улуса**. Изначально Малые Ногаи выступали союзниками крымских ханов, принимая участие в их набегах на русские земли. Однако политика их была чрезвычайно непостоянной и часто шла вразрез с ханскими требованиями.

Одно время ногайцы стали полновластными хозяевами степей Донецкого края. В 1563 г. во главе крымских мангытов становится Дивей-мирза, потомок Едигея. Он был активнейшим участником многочисленных походов на русские земли. Дивей-мирза стал главой рода Мансур и получил в свое подданство всех ногайцев, кочевавших в пределах территорий, подчиненных Крыму. В битве при Молодях (30 июля 1572 г.) он был взят в плен и вскоре скончался.

В это время степи между Днепром и Доном именовались не иначе, как **Дивеев улус**. Он был подчинен Крыму, однако, в русских документах того времени обычно упоминался параллельно с собственно Крымом и Казыевым улусом, т.е. с Малой Ногайской ордой. Все это свидетельствует о том, что ногайские кочевья, расположенные далеко от ханского двора, пользовались известной степенью самостоятельности от верховного крымского владыки.

К этому времени относятся упоминания на территории Донецких степей татарского городка – Болы-Сарая, который стал первым поселением на этой территории, возникшим после падения Золотой Орды. Он был основан сыном крымского хана – Адиль Гиреем, который во время смуты покинул пределы полуострова. Болы-Сарай не имел оседлой округи, а представлял собой военный форпост, расположенный посреди кочевой степи. Династическая смута в Крыму, во время которой возник городок, привела к серьезным потрясениям в степи. Ногайцы поддержали Адиль Гирея.

В Болы-Сарае периодически останавливались посольства, направлявшиеся в Крым из России, или обратно. Так в документах сообщается, что в 1593 г., 4 декабря посольский обоз перешел Донец, 6 декабря произошла стычка с

небольшим количеством воровских казаков, и далее обоз отправился к Болы-Сараю – «городку» Арслана «Дивеева». 11 декабря посольский караван находился уже в Дивеевом улусе. Посольский обоз остановился у Болы-Сарая. Передохнув, послы поехали в Крым. Известно, что «Арсланаев улус Дивеева» базировался в районе р. Кальмиус. В дальнейшем, этот городок почти не упоминался в документах, хотя они, вероятно, лежат где-то в архивах и ждут своего исследователя.



Бахчисарай. Ханский дворец. Фото О.И. Ефремовой

Фактически, борьба мятежных крымских царевичей, которую поддержали приазовские ногайцы, представляла одну из первых попыток спасти Крымское ханство, избавивши его от владычества Османов.

Не следует забывать, что всё это происходило в то время, когда турецкие владыки были заняты вопросами завоевания мира. Именно тогда в их головах возникали абсолютно невыполнимые в то время проекты типа постройки Волго-Донского канала (чтобы напасть на Иран с моря), или взорвать Днепровские пороги (для атаки турецкого флота на Киев). Многие крымские ханы сложили свои головы в борьбе против вмешательства, а затем и засилья Турецкой империи в Крыму. Результатом османского владычества явилось втягивание Крымского ханства в агрессивную турецкую политику, превратившее крымцев в придаток Османской Империи.



Ногаец и калмык

Постоянно происходила мобилизация воинов для нужд турецкой армии, а основой экономики ханства стала работоторговля. Но это никак не служило экономическому развитию полуострова. В конечном итоге это привело к истощению физических и духовных сил населения, постепенному упадку экономики.

В первой трети XVII века происходили массовые ногайские миграции, одной из главных причин которых стало переселение калмыков в волжско-яицкие степи. Калмыки вторглись в пределы основных ногайских кочевий. В 1630-х годах они вытеснили ногайцев на правый берег Волги, после чего ногаи рассеялись по степям от Дуная до Терека.

Малая Ногайская Орда (Казыев улус) просуществовала до середины XVII века, представляя собой непрочное сообщество кочевых улусов, правители которых ориентировались в основном на Крымское ханство и Османскую империю.

Во второй половине XVII века раздробленные группировки кочевых ногайских улусов объединились в предгосударственные образования – Орды (Буджак, Эдисан, Едишкуль, Джембойлук), лавировавшие в своей политике между Крымским ханством, Османской империей и Российским государством.



Юрты – жилища кочевников

Свою страницу в историю Приазовских степей внесли калмыки, которые не упускали случая напасть на Крым или ногайцев. С середины XVII века они периодически заключали союзы с Россией. Их стихийные нападения на Крым теперь были согласованы с правительством Алексея Михайловича. Сами, или в союзе с донскими, запорожскими, русскими отрядами, они нападали на крымские или ногайские улусы, значительно помогая русским и черкасам в русско-польской войне. Так, в 1663 г. калмыки и отряд запорожцев под предводительством атамана И.Сирко, совместно с Г.Косаговым, отправились в набег под **Перекоп**, чтобы не допустить соединения крымского хана с поляками. Крымский отряд, численно превосходящий казаков и калмыков раз в десять, был разбит. Калмыцкие нападения существенно ограничили действия крымцев в Малороссии и на Южных окраинах России. Боевой союз России с калмыками укрепился в XVIII в.

ПОДВЕДЁМ ИТОГИ

Донецкий край, далёкая полевая окраина России, был причастен к тем же событиям, которые волновали всё государство в целом. Восстание Стеньки Разина, городские бунты, соседство с кочевым миром, нападения татар, оборонительное строительство, войны – все это составляло часть эпохи Нового времени. Эта эпоха выдвинула много смелых, выдающихся людей. Кочевой Донбасс был представлен ногайским Казыевым улусом и степной периферией Крымского ханства. Периодически тут кочевали также калмыки.

Вопросы и задания для работы с текстом параграфа

1. Где находились Казыев и Дивеев улусы?
2. Какие народные движения происходили в Донецком крае во второй половине XVII в.?
3. Опишите ход восстания разинцев в Подонцове.
4. В каких событиях участвовал Г. Ромодановский? Составьте его исторический портрет.
5. Как в Донецком крае появились калмыки? Какую религию они исповедовали?
6. Заполните таблицу:

	Г. Ромодановский	Г. Косагов	Г. Донец
Род занятий, должность			
В каких знаменательных событиях эпохи принимал участие			
Отношение к Донецкому краю			

Изучаем документ

ГИЙОМ ЛАВАССЕР ДЕ БОПЛАН ОПИСАНИЕ ОКРАИН КОРОЛЕВСТВА ПОЛЬШИ, ПРОСТИРАЮЩИХСЯ ОТ ПРЕДЕЛОВ МОСКОВИИ, ВПЛОТЬ ДО ГРАНИЦ ТРАНСИЛЬВАНИИ 1651 г.

Они вооружены саблей, луком с колчаном, снабженным 19 или 20 стрелами, ножом за поясом; при них всегда кремень для добывания огня, шило и 5 или 6 сажень ременных веревок, чтобы связывать пленных, которых они могут захватить во время похода; каждый имеет в кармане нюрнбергские часы.

Обыкновенную пищу татар как оседлых, так и тех, которые кочуют, составляет вовсе не хлеб, если они живут не среди нас; лошадиное мясо у них предпочитается говядине или же козлиному мясу; ... имеющие кобылиц, пьют их молоко, которое служит им вместо вина и водки; конским жиром они приправляют вареные зерна проса, ячменя и гречихи.

Тем не менее они очень искусные ездоки на лошади и столь ловки, что во время самой крупной рыси перепрыгивают с одной выбившейся из сил лошади на другую, которую они держат за повод, для того, чтобы лучше убежать, когда их преследуют. Лошадь, не чувствуя под собой всадника, переходит тотчас на правую сторону от своего господина и идет рядом с ним, чтобы быть наготове, когда он должен будет проворно

вскочить на нее. Вот как приучены эти лошади служить своим господам. Впрочем, это особая порода лошадей, плохо сложенная и некрасивая, но необыкновенно выносливая, т. к. сделать в один раз от 20 до 30 миль возможно только на этих бахматах (так называется эта порода лошадей); они имеют очень густую гриву, падающую до земли, и такой же длинный хвост.

1. Зачем татары брали в поход часы, верёвку, кремень?
2. Чем обычно питались татары?
3. Какая река в Донецком крае имеет общее название с татарской лошастью?

Работаем с картой

1. Покажите территорию распространения казацкого восстания под предводительством С. Разина. Опишите её устно, используя географические названия.
2. Какие города в Подонцовье приняли участие в казацком движении?
3. Назовите основные события, происходившие во время восстания.

Думаем, сравниваем, размышляем

1. Подберите дополнительный материал о Стеньке Разине в народном творчестве. Расскажите, какую память в народе он оставил.
2. Имела ли перспективу борьба раскольников за свою веру?
3. Какие из народных движений, которые вы изучили, были успешными для местного населения?

Запоминаем новые слова

Поход «за зипунами» – разбойный промысел.

Раскольники – официальное название сторонников старообрядчества в России

Перекоп – крепость – граница на въезде в Крым с глубоким рвом через перешеек. Отсюда выражение: перекопский царь.

Работные люди – общее название рабочих на промыслах и в промышленности (крепостные крестьяне отходники, вольные наёмные работники).

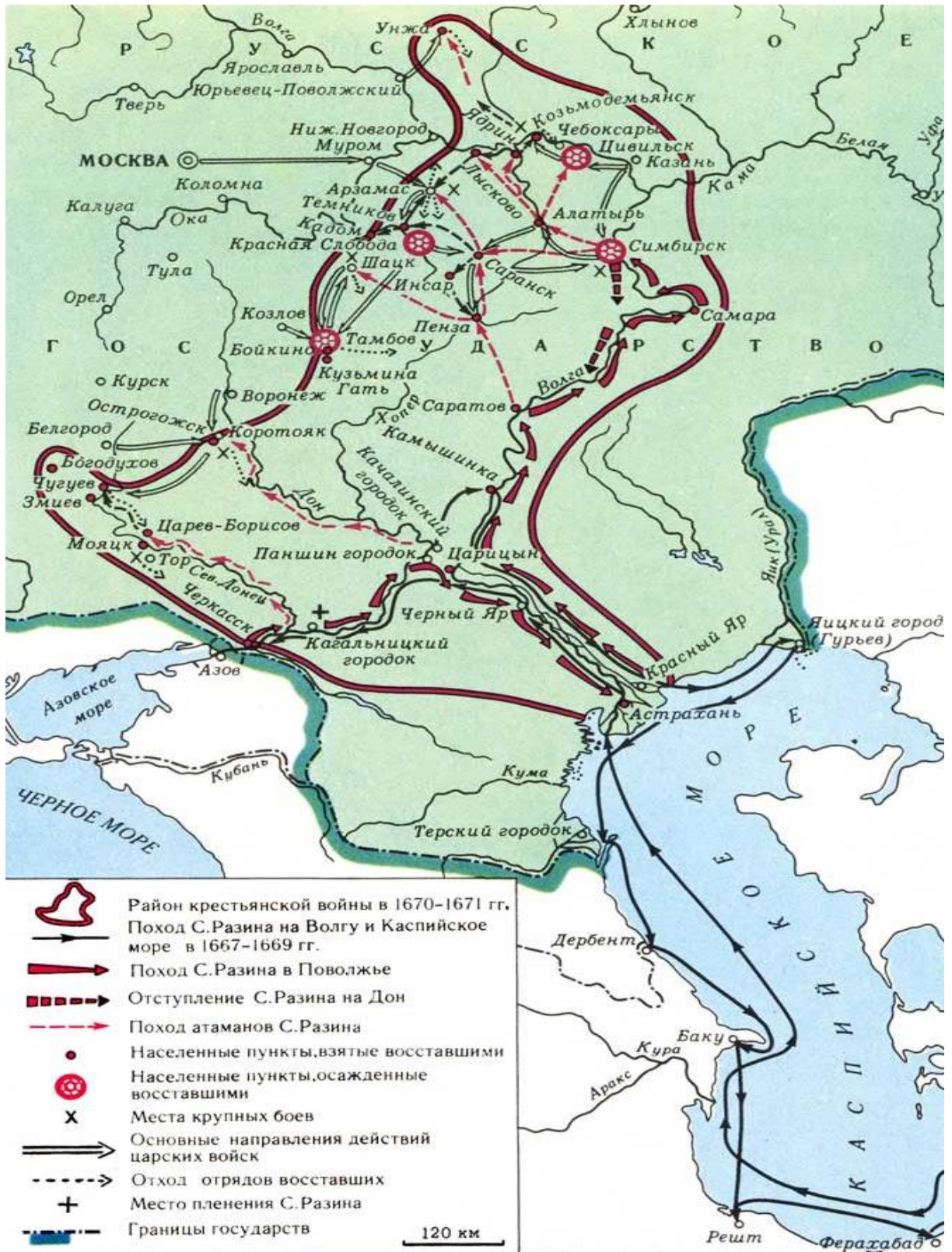
Хронология для запоминания

1570-90-ые гг. – письменные упоминания о татарском городке Болы-Сарае и Дивеевом улусе.

1667-1671 гг. – восстание под предводительством Степана Разина.

1670 г. – восстание на Северском Донце сподвижников Степана Разина.

1677 г. – волнения торских работных людей.



Крестьянская война под предводительством С.Т.Разина (1667-1671 гг.)

ПОВТОРЯЕМ И ДЕЛАЕМ ВЫВОДЫ

1. Какие из российских реформ XVI в. имели наибольшее значение для начала политического и хозяйственного освоения Среднего Подонцовья?
2. В каких природных зонах находится Донецкий край? Какие народы периодически его посещали, и какие формы хозяйственной жизни они вели?
3. В чём состоял процесс военно-земледельческой колонизации нашего региона, и какую роль в нём сыграли засечные черты, русские служилые люди, черкасская миграция?
4. Какие события, процессы и явления XVII в. в Российском государстве имели непосредственное влияние на Донецкий край?

ДОНЕЦКИЙ КРАЙ В XVIII ВЕКЕ

§ 7. Особенности заселения Донецкого края в первой половине XVIII века

На этом уроке вы научитесь:

- 1) описывать солеварный промысел в Донбассе;
- 2) показывать на карте места сражений булавицев;
- 3) определять исторические последствия событий, значение Константинопольского и Адрианопольского договоров;
- 4) характеризовать жизнь местного населения, называть выдающиеся события в жизни края.

План

1. Основание города Бахмута и его роль в жизни Донецкого края.
2. Восстание под руководством Кондратия Булавина и его значение для Донецкого края.
3. Политика Петра I в Северном Приазовье. Административные изменения в Донецком регионе.
4. Особенности жизни и быта местного населения. Начало геологических исследований региона.



Какие обстоятельства послужили причиной установления государственной русско-турецкой границы к югу от Подонцовья? Какое это имело значение для Донецкого края?

1. Основание города Бахмута и его роль в жизни Донецкого края

В конце XVII в. освоение Донецких земель приостановилось у р. Тор (совр. Казённый Торец). В междуречье Тора и Северского Донца шли активные боевые действия, ещё в 1697 г. город Тор был осаждён турецкими и крымскими войсками. Российская армия, слободские черкасские полки в её составе, гарнизоны самих донецких городков упорно сражались. В **1700 г.** Турция и Россия заключили **Константинопольский мир**, в соответствии с которым Россия не только отстояла Среднее Подонцовье, но и продвинула границу государства в степи, значительно южнее р. Бахмут. Однако до установления границы на местности дело не дошло. Полевая окраина российского государства, порубежье, всё ещё не имея чётких

границ, теперь продвинулась на юг. Соответственно, на юг шли промысловики солевары и иные уходники. Левобережье Северского Донца, по Московской стороне, давно заселялось донскими казаками, русскими людьми и слободскими черкасами. Во второй половине XVII в. там уже были не только юрты, но и пашни. Они принадлежали торянам, маячанам, цареборисовцам, донским станицам (поселениям) и Святогорскому монастырю. Эти же люди зачастую являлись солеварами.



*Герб города Бахмут
и Бахмутского батальона
1745 г.*

На гербе: элементы герба Воронежа две пушки на станках желтые, из одной пушки выстрелено, и на ней сидит орел белый одноглавый, поле красное. В нижней части изображение солеварни.

Солеварские артели формировались стихийно, и в них никого не интересовало, кто ты – умел бы саблей махать. А махать приходилось часто.

Такие смелые люди и разведали к 80-ым годам XVII в., что на берегах р. Бахмут имеются также соляные источники. Это были донские казаки, которые в это время уже осваивали не только левобережные земли Подонцовья, но и укреплялись на его Правобережье. Они периодически посещали новые промыслы, работая там посезонно. К ним стали присоединяться торяне и маячане, и другие жители округа. Ездить на Бахмут было выгодно, т.к. там не было таможенных пошлин на вывозимый товар, как на Торе.

В **1701 г.** донские казаки Сухаревской станицы построили на р. Бахмут острог, чем хотели закрепить эту землю и промысел за собой. Но с этим не согласились их соседи. Торяне в следующем году разрушили этот острог, после чего построили свой. Затем вышел царский указ Петра I, который закрепил Бахмутский острог за русскими людьми и черкасами Белгородского полка, обозначив дату его появления – 1701 г. Русские люди были переданы в подчинение назначенного воеводы, черкасы определены в подчинение изюмскому полковнику. В 1703 г. был создан Бахмутский уезд.

Таким образом, сухаревцы (донские казаки) и торяне (русские люди и черкасы Изюмского полка) оспаривали право на строительство г.Бахмута и пользование соляными промыслами (1701-1704 гг.) Но спор за промыслы продолжался. По указу Петра I в **1704 г.** Бахмутские соляные промыслы также стали казёнными, т.е. государственными.

В следующем, 1705 г., солеварни захватили сухаревские казаки, не согласные с указом царя. Одно из крупнейших казацких восстаний России началось в Донецком крае.

2. Восстание под руководством Кондратия Булавина и его значение для Донецкого края

События в Среднем Подонцовье перед восстанием К. Булавина (1705-1707 гг.)

В конце 1705 г. сухаревцы захватили промыслы на Бахмуте. Их атаманом в это время был Кондратий Булавин.

Для выяснения положения дел на Бахмут был направлен дьяк Адмиралтейского приказа Алексей Горчаков. Однако казаки не дали ему возможности осмотреть промыслы и составить их описание.



На карте XVIII в.: крепость Тор, городок Сухарев, речка Бахмут

Ещё один царский указ предписывал уничтожить все донские городки, которые были заселены без ведома властей. Правительству поступали сведения о том, что в донских и донецких казачьих станицах укрываются беглые крепостные крестьяне. В 1707 г. отряд князя **Ю. Долгорукова** отправился на р. Дон и р. Донец для сыска и возврата беглых крестьян. 9 октября Булавин разгромил этот отряд в Шульгинском городке.

В конце октября 1707 г. на р. Айдар у Заколотного городка войска верного царю атамана донских казаков Л.Максимова разгромили булавинцев.

К. Булавин бежал на р. Миус, затем на Запорожье, затем вернулся на Дон, откуда активно рассылал «прелестные грамоты». Движение росло.

В своих письмах к народу Булавин разъяснял цели восставших. К кому он обращался? В письмах мы читаем призыв ко «всяким черным людям и начальным добрым людям», к донским казакам, запорожцам, татарам, служилым окраинных городков. За что выступали? За «доброе царя», «за дом Пресвятыя Богородицы», за донские вольности. Против чего выступили? Против покушения на них «злых бояр» и «немцев». В письмах содержался призыв выступить в защиту «старого Поля» и даже отстаивание правоты старообрядчества. Власти называли эти письма «прелестными», т.к. они «прельщали» население, т.е. подстрекали к бунту содержащимися в них идеями.

Восстание под руководством Кондратия Булавина (1708-1709 гг.) и развитие событий в Подонцовье



Кондратий Булавин

В результате дальнейшего хода восстания после перехода г. Черкасск на сторону Булавина восстали города по Северскому Донцу во главе с атаманом С. Драным. Отряды восставших возглавили также С. Беспалый и Н. Голый. Бой на реке Уразовой 8 июня 1708 г. против Сумского слободского полка закончился его полным поражением.

С. Драный и его сторонники, развернули активное продвижение на территорию Изюмского слободского полка. В конце июня отряды Драного, Голого, Беспалого и брата Булавина (около 8000 восставших, среди которых насчитывалось до 1500 запорожцев) подошли к Тору и Маякам. Обращаясь к рядовым казакам, Драный потребовал сдачи городков и выдачи полковника Ф. Шидловского. В случае невыполнения этих условий он угрожал «вырубить» все слободские полки, как Сумской.

На помощь слободским полкам под Маяки и Тор были направлены регулярные войска, которые не позволили повстанцам овладеть городками.

Результат сражений восставших с правительственными войсками на реке Северский Донец

После подхода подкреплений правительственным войскам восставшие сняли осаду Тора и отступили к урочищу Кривая Лука. Здесь ночью с 1-го на 2 июля состоялся решающий бой между восставшими и правительственными войсками, который закончился поражением восставших. В бою, который продолжался около пяти часов, восставшие потеряли более 1500 человек. Многие при отступлении утонули в Донце, другие бежали под покровом ночи. В бою погиб С. Драный. После победы над восставшими в урочище Кривая Лука правительственные войска направились в Бахмут, где также разбили восставших. Разгром восставших под Тором и Бахмутом открывал правительственным войскам путь на Черкасск, усилил разброд среди повстанцев.

На Донце продолжал сопротивление правительственным войскам Голый, но и он был схвачен.

Итогом восстания для Донецкого края было уничтожение донских поселений по среднему течению Донца с запретом тут селиться донским казакам. Донская колонизация на территории Донбасса была остановлена.

ЭТО ИНТЕРЕСНО!

По предположению историка С.М. Соловьёва выражение «хватил Кондратий» связывается с именем предводителя Булавинского восстания на Дону в 1707 году, с Бахмутским атаманом Кондратием Афанасьевичем Булавиным (Кондрашкой), который внезапным налётом истребил весь царский отряд с воеводой князем Долгоруким.



3. Политика Петра I в Северном Приазовье. Административные изменения в Донецком регионе

В 1686 г. Россия заключила мир с Речью Посполитой и по договорённости с антитурецкой «Священной лигой» (Австрия, Речь Посполитая, Венеция) вступила в новую войну с Турцией. Событиями этой войны были Крымские и Азовские походы Петра I.

Царь строил планы новых сражений, т.к. для борьбы за моря необходимы были новые современные корабли. Победа под Азовом дала возможность начать строительство русского флота на верфях Воронежа, а саму бывшую турецкую крепость превратить в первую военно-морскую базу России.

В 1700 г. русско-турецкая война закончилась Константинопольским договором. Часть Северного Приазовья стала российской, что положительно повлияло на процесс колонизации степей русским, донским и черкасским населением. Внешнеполитические цели, в частности, выход к Азовскому и Черному морям, были достигнуты только частично. Константинопольский мир навсегда отменил поминки – платежи России Крыму.



*Петр I Великий,
император России.
Художник Поль Деларош*

Для ускорения принятия турками решения о договоре Пётр решил провести военную демонстрацию. К Керчи было выведено 10 кораблей, а думный дьяк Украинцев на корабле «Крепость» прибыл в Стамбул. Турки были ошарашены, они не ожидали, что русские так быстро построят морской флот.

14 июля **1700** г. в Константинополе Емельян Украинцев и великий визирь турецкого султана Николай Маврокордато обменялись текстами трактата о перемирии между Россией и Оттоманской Портой. По договору к России отходил

Азов с прилегающими землями и крепостями Таганрогом, Павловском и Миусом.

В **1708 г.** Петром I была начата губернская реформа. В связи с завоеванием Приазовья, в 1708 г. была создана новая, **Азовская губерния** с центром в Азовской крепости. В неё вошли и вновь присоединённые земли. Донецкие городки, как и сам Воронеж, также вошли в её состав. Белгородский разряд был упразднён. Заключённый на 30 лет договор соблюдался до ноября 1710 г., когда султан объявил войну России.



Первая Азовская губерния

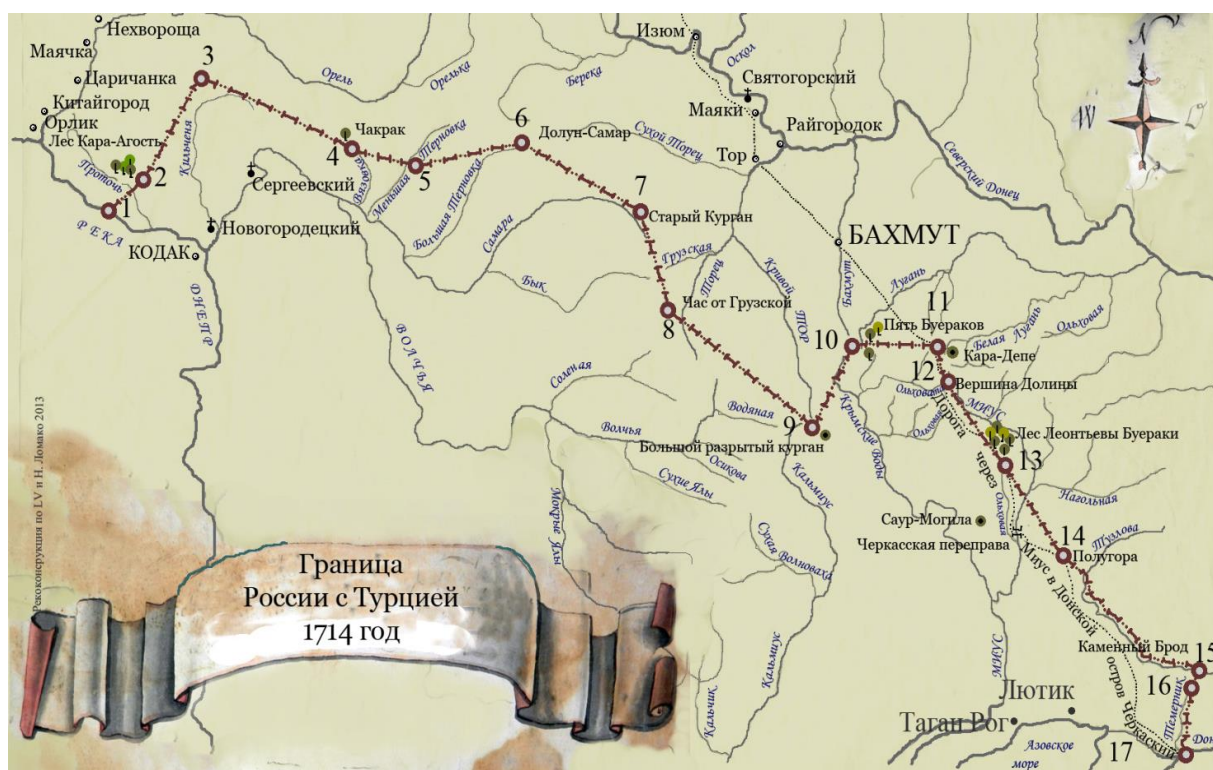
Однако последующие события не были благоприятны для российской политики на юге страны. Русско-турецкая война **1710-1713 гг.** закончилась неудачно для России. По результатам Прутского похода Петра I. был заключён **Прутский мир (1711 г.)**, затем **Адрианопольский трактат (1713 г.)** Этот договор заменил Константинопольский мирный договор 1700 года.

В 1713 г. в г. Адрианопле был подписан окончательный мир. Договор был заключен на 25 лет. Россия отвергла турецкое предложение о возобновлении

выплаты дани крымскому хану (поминок), но согласилась на установление границы между реками Самарой и Орелью. Города Бахмут, Тор, Маяцк остались пограничными крепостями, т.к. граница прошла недалеко от рек Северского Донца и Тора.

Договор обязывал Россию возвратить Турции Азов с прилегающей территорией. В связи с заключением Прутского мира перестал существовать Азовский флот. На протяжении пятидесяти с лишним лет Таганрогская гавань, крепость и город лежали в развалинах.

В 1714 г. было произведено **разграничение** территорий между Турцией и Россией их представителями на местности. Так впервые в истории южнорусское Пограничье обрело чёткие контуры государственной границы.



Демаркация границ 1714 г. Составитель Н. Ломако

Азовская губерния потеряла Северное Приазовье. К **1725 г.** она стала именоваться **Воронежской**. В её состав входило Среднее Подонцовье. Южнорусские города – Бахмут, Тор, Маяцк, Райгородок, стали пограничными крепостями, охранявшими русско-турецкий участок границы. Их обороноспособности уделялось значительное внимание, вокруг городских стен выросли новые земляные укрепления – бастионы. После подавления булавинского восстания разрушенный г. Бахмут был восстановлен и значительно укреплен.

4. Особенности жизни и быта местного населения. Начало геологических исследований региона

Набеги крымских татар и запорожские казаки

С 1714 г. начался последний этап безраздельного господства ногайских и крымских татар в Приазовской степи.

Запорожцы, обитавшие на Днепровских порогах, в соответствии с результатами войны, выходили из-под власти России и попали в подчинение крымскому хану. После разрушения русскими войсками их крепости на Днепре – Сечи, за измену царю и выступление на стороне гетмана И. Мазепы во время Полтавских событий, они вынуждены были поселиться в самых низовьях Днепра, в урочище Олешки. Селиться на просторах степного Причерноморья им не разрешалось. Эти степи были полностью в распоряжении ногайских кочевых орд.

По договору с Турцией этот край должен был оставаться пустынным, не заселённым. Запорожцам разрешалось ловить рыбу в определённых местах и добывать соль в озерах около Перекопа.

По сравнению с предшествующей эпохой – XVI-XVII ст., в степном Донбассе мало что изменилось. В этот период его хозяйственную жизнь по-прежнему характеризуют кочевое скотоводство татар и промысловая деятельность порубежного славянского населения. По-прежнему население воевало с татарами и запорожцами, которые теперь находились в составе орд.

Запорожские казаки вынуждены были принимать участие во всех набегах крымских татар и войнах Османской империи. Иначе говоря, они принимали участие в набегах на окрестности Тора, Бахмута, южных уездов России. В период 1713–1734 гг. набеги татар и запорожцев были ежегодными. Продолжались степные войны между Крымским ханством, подчинёнными ему ногайскими ордами и кочевниками, принявшими подданство России. Продолжались набеги на пограничные уезды и полки Российской империи с грабежами, поджогами и угоном жителей в рабство.

Особенности занятий местного населения.

Жизнь местного населения, так или иначе, была связана с военным делом или с соляными промыслами, чаще с тем и другим сразу. Вместе с этим пытались обрабатывать землю и держать скот. На третьем месте находились привычные уходнические промыслы – рыболовство, охота, бортничество. Бортничество сменилось более выгодным пасечничеством. Развивалась торговля.

Казённое солеварение расширялось, сковороды желающие могли взять в аренду. Соль варили выходцы из Южной России, донские и слободские казаки, малороссы из Гетманщины.

Вокруг Бахмута появлялись хутора местных солеваров для содержания скота. Служилым обычно предоставлялась земля под пахоту в соответствии с

занимаемой должностью – ранговая дача.

В 1703 г. в Бахмуте числилось 148 чел., переселившихся из Тора и Маяцкого. По описи в городе числилось 170 сковород, 9 кузниц, 29 солеварных колодцев, 49 дворов.

В 1711 г. В Бахмуте числилось уже 1302 двора. В крепость частично был переведен гарнизон разрушенной Троицкой крепости и перевезена артиллерия. Город стал самой сильной крепостью южного пограничья. Под её защитой жители постепенно осваивали окружающие природные богатства.

Недра земли преподнесли им сюрприз. Капитан Семен Чирков командовал батальоном, охранявшим Бахмутскую крепость. Никита Вепрейский был управляющим Бахмутским солепромыслом. Они хорошо знали потребности солеваров и заводов. Для промыслов необходимо было топливо, обычно использовали дрова. Но деревьев в округе становилось все меньше. Заботясь о топливе для Торских и Бахмутских солеварен, **Вепрейский и Чирков** впервые взяли пробы каменного угля в урочище Скелеватом в 25 верстах от Бахмута и на речке **Беленькой** в 50 верстах от него. Это произошло в **1721 г.** Образцы угля в были отобраны и отправлены в Санкт-Петербург в Берг-коллегию. Их испытание засвидетельствовало высокое качество найденного угля.

Первый промысел каменного угля был организован теми же Н. Вепрейским и С. Чирковым и начался в **1723 г.** В результате опытов Н. Вепрейского во многих местностях России были начаты разработки ископаемого угля для производственных целей.

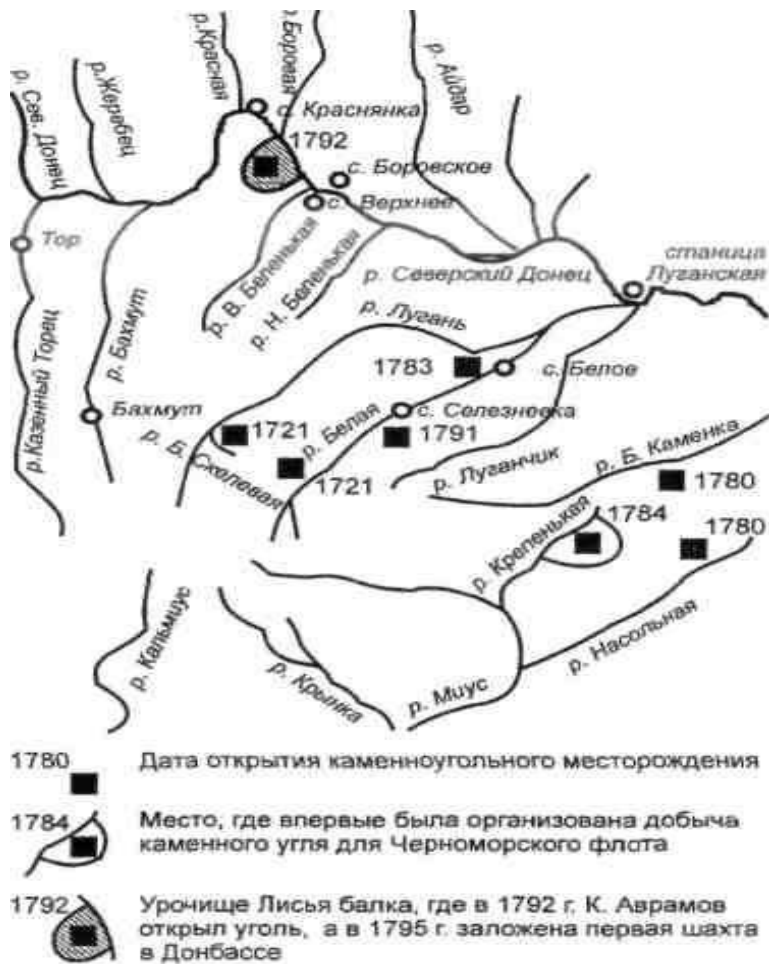
Интересы бахмутских солеваров шли вровень со временем. Еще в 1700 г. Петр I учредил Приказ рудокопных дел, ведающий *«рудосыскным делом, подготовкой сведущих людей, отводом мест, постройкой рудников и заводов, учетом добычи и выплавки, штрафами и наказаниями за нерадивость в горной части»*. Фактически были заложены основы государственного управления недропользованием.

В 1719 г. вместо Приказа создана Берг-коллегия, просуществовавшая с перерывами до 1807 г. Согласно закону «О горных привилегиях», местные власти не имели права вмешиваться в рудокопные и поисковые дела, но обязаны были всячески содействовать их проведению. Лица, не объявившие об открытии месторождения, причислялись к «врагам общенародной пользы» и подвергались суровым наказаниям. При Берг-коллегии была организована лаборатория для исследования руд и образована на добровольных началах группа специалистов по поискам и разведке полезных ископаемых – «рудных доносителей», получавших жалованье.

В Донецком крае также известен Григорий Капустин – русский рудознатец (геолог). Он принимал участие в геологических экспедициях с 1715 по 1723 год,

открыл месторождения золота, серебра и других полезных ископаемых в Воронежском и Устюжском краях.

Добытые Капустиным в конце 1721 года на реке Кундрючей на Дону образцы каменного угля были отправлены в столицу, но пробы этих ископаемых не подтвердили наличия в них топливных качеств.



Месторождения каменного угля, разработанные в XVIII в.



Здание двенадцати коллегий

ПОДВЕДЁМ ИТОГИ

В начале XVIII в. в результате процесса колонизации был основан г. Бахмут, ставший новым промысловым центром Донецкого края. На Торе и Бахмуте возникает соляная промышленность, для которой ведутся поиски угля в округе и делаются первые попытки его промышленного использования. В это же время произошло столкновение интересов правительства и донского казачества, в результате чего территория последнего в Подонцовье была сильно сокращена. В непосредственной близости от донецких городов проходила русско-турецкая граница, что стало причиной повышенного внимания властей к их обороноспособности.

Вопросы и задания для работы с текстом параграфа

1. Какое значение для России и нашего края имело заключение Константинопольского мира? В чем была особенность установленных границ?
2. Расскажите о соперничестве донских казаков и торских черкас из-за соляных источников на р. Бахмут. Какие решения принял Петр I.
3. Заполните таблицу: «Восстание К.Булавина в Донбассе».

<i>Вопрос</i>	<i>Ответ</i>
Год восстания	
Место (территория)	
Причины	
Повод	
Действующие лица и движущие силы	
Ключевое событие	
Результат	

4. Найдите исторические ошибки в тексте. Исправьте их.

В связи с завоеванием Приазовья в 1709 г. была создана новая, Бахмутская губерния с центром в Бахмутской крепости. Донские городки, как и сам Бахмут, вошли в её состав. К этому времени относится упразднение Белгородского разряда и преобразование Белгородского полка.

Ошибка	Исправление

5. Какие тяготы пришлось испытать местному населению в первой четверти XVIII ст.?
6. Назовите основные занятия местного населения. Какие факты свидетельствуют о росте значения г. Бахмута?

Изучаем документ

БЕРГ-ПРИВИЛЕГИУМ, 1719 г.

«Соизволяется всем и каждому дается воля, какого бы чина и достоинства не был, во всех местах, как на собственных, так и на чужих землях, искать, копать, плавить, варить, и чистить всякие металлы, сиречь золото, серебро, медь, олово, свинец, железо, также и минералов», дабы «божие благословение втуне под землей не оставалось».

1. Как названы в документе природные ископаемые?
2. Кому разрешалось их добывать и использовать?
3. О каких полезных ископаемых идёт речь?

Работаем с картой

1. Где находились опорные пункты восставших?
2. Где произошел разгром отряда князя Долгорукого восставшими? Покажите и назовите место разгрома восставших в Донецком крае.
3. В каких направлениях восставшие двигались от Бахмута?

Думаем, сравниваем, размышляем

1. Подготовьте обоснованный ответ-рассуждение: «Первая половина XVIII века для Донецкого края – это шаг вперед или назад в своем историческом развитии?» Отвечая на вопрос отразить все аспекты развития: политический, экономический, культурный.
2. Используя знания по истории, полученные ранее, и дополнительные материалы, обобщите причины народных восстаний, их последствия. Сравните их с восстанием К. Булавина. Что общего и что различного вы можете назвать? Какие особенности восстания вы выделяете?
3. С чьими именами связывают поиск, разработку и первую добычу каменного угля в Донбассе? Чем был вызван интерес к этому минералу людей и государства? В чем это проявлялось?

Запоминаем новые слова

Губерния – основная административно-территориальная единица в России с начала XVIII в.

Хронология для запоминания

1686-1700 гг. – русско-турецкая война. Константинопольский договор.

1710-1713 гг. – русско-турецкая война. Адрианопольский трактат.

1714 г. – разграничение русско-турецкой границы в Подонцовье

1701 г. – основание г. Бахмут

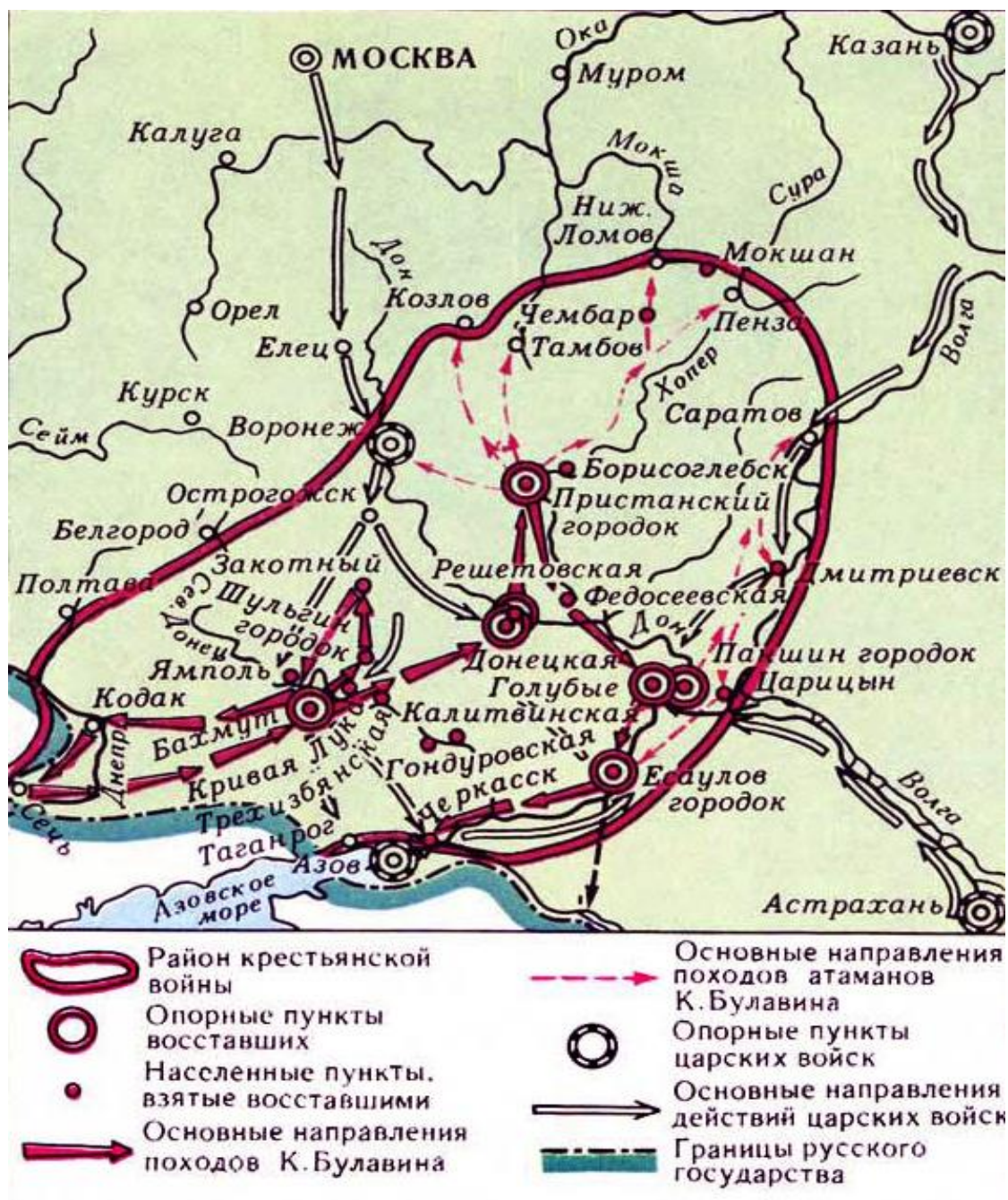
1703 г. – основание Бахмутского уезда на территории Белгородского разряда.

1704 г. – переход соляных промыслов на р. Бахмут в казну.

1707-1708 гг. – Булавинское восстание.

1708 г. – создание Азовской губернии, губернская реформа.

1723 г. – начало промышленного использования угля в Донбассе.



Крестьянская война под предводительством К.А.Булавина

§ 8. Бахмутская провинция и Славяносербия

На этом уроке вы научитесь:

- 1) характеризовать процесс заселения нашего края;
- 2) указывать на роль сербских колонистов в освоении Донецкого региона;
- 3) давать определение понятиям «Славяносербия», «однодворец», «подушная подать», «ландмилиция»;
- 4) работать с картой и историческими источниками.

План

1. Бахмутская провинция. Однодворцы.
2. Боевые действия в ходе русско-турецкой войны 1735-1739 гг. на территории Донецкого края.
3. Белградский договор 1739 г. и изменение южных границ Российского государства.
4. Учреждение Славяносербии.



Как Белградский мир повлиял на процесс заселения Донецкого края?

Какие группы населения принимали активное участие в освоении природных богатств Бахмутской провинции после войны?

1. Бахмутская провинция. Однодворцы

На месте сожженной деревянной крепости Бахмут в 1710 г. была построена земляная. Посад города и соляные промыслы с трех сторон оградили палисадом, а с четвертой земляным валом. На начало 1727 г. гарнизон города насчитывал 503 человека, в т.ч. 14 штаб- и обер-офицеров, 474 унтер-офицеров и рядовых, 15 неслужащих. В результате административной реформы в связи с ликвидацией Азовской губернии на месте Бахмутского уезда создается Бахмутская провинция Воронежской губернии. Население провинции составляло 5103 мужских души. На плане Бахмутского уезда в 1767 г. на правой стороне реки было нанесено 132 хутора и 8 слобод.

Заселение южных окраин происходило несколькими путями: перевод служилых из других уездов, набор добровольцев, перевод в драгуны (конные солдаты) крепостных крестьян. Эти люди составляли т.н. приборные чины. Кроме них поселяли в пограничье детей боярских и их родственников. Дети боярские формально относились к правящему классу помещиков, но в основном это было неимущее сословие. Их юридический статус не соответствовал социально-

экономическому положению. Судьба этого сословия окончательно решилась в XVIII в. Эти люди получали земельные участки – поместья за службу на границе и считались помещиками. Они обычно получали землю «по воеводскому отводу» – при строительстве городов. Чтобы получить землю, нужно было находиться на военной службе и не иметь других земель.



План г. Бахмут

Чаще всего эта категория служилых людей получала за службу земли ок. 20 четвертей (мера площади – 1/2 десятины засеянной земли, примерно 0,5 гектара). Эти поместья иногда приумножались, и тогда был открыт путь в дворяне, но чаще дробились. Тогда владелец не мог поселить крестьян на своем участке, обрабатывал его сам и назывался **однодворцем**. Боярские дети на южном пограничье не имели зависимых крестьян и обрабатывали полученные в поместье земли своими руками, т.е. жили «одним двором». В 1724 г. одновдворцев причислили к государственным крестьянам и назначили платить **подушную подать**.

К одновдворцам относились не только дети боярские. По условиям владения землей с детьми боярскими сближались также стрельцы, пушкари, казаки. Все эти люди присутствуют в описании г. Маяцкого в 1668 г. Все они, в конце концов,полнили большой разряд **государственных крестьян**.

Во время военной опасности исчезали из степи всевозможные сезонные стойбища промысловиков или хутора, но городки с русскими гарнизонами, шанцы, крепости должны были стоять против врага, что бы ни случилось.

Сооружение Украинской укрепленной линии

С начала XVIII в. традиционный для России метод возведения оборонительных линий с засечными чертами, валами и рвами стал сочетаться с

европейскими фортификационными формами. Для степной местности они были более пригодны, чем лесные завалы и остроги. Оборонительные линии в степи, как и укрепления вокруг городов, теперь стали включать **бастионы**.

На 1700 г. на юге и востоке России актуальными являлись Белгородская, Симбирская, Закамская, Изюмская, Сызранская и Исетская оборонительные линии.

В 1-й половине XVIII в., как и прежде, на засечных чертах располагались городские казаки, пушкари, затинщики, воротники, засечные сторожа, а на востоке и юго-востоке – еще и служилые татары, калмыки, мордва.

С преобразованием черт в пограничные укрепленные линии прежние воинские контингенты постепенно уступили свою роль новым формированиям – регулярным войскам, казакам и ландмилиции.

С весны 1731 г. на 150 км к югу от Белгородской черты началось строительство Украинской укрепленной линии. Причиной стали ежегодные татарские и запорожские набеги. Линия перекрыла единственный оставшийся татарский путь на Русь – Муравский шлях.

К 1734 г. было построено 14 крепостей и 24 редута. В следующем году остальные три. На строительство укреплений и службу на линии было направлено 20 000 слободских казаков и 10 000 представителей иных сословий из Малороссии, южных и центральных губерний России. Для службы на линии было сформировано 20 полков ландмилиции (16 конных и четыре пеших).


К 1736 г. Украинская линия состояла из 17 крепостей. Она располагалась по российско-турецкой границе в междуречье рек Северский Донец и Днепр. В Поднепровье она прилегалась к малорусским полкам, в Подонцовье граничила с территорией расселения черкасских полков. Южнее находилась степь. Территории, прилегающие к линии, охраняла ландмилиция.



Бастионное земляное укрепление



Украинская линия. Совр. вид.



Герб Борисоглебска, изображающий участок Украинской линии, саму крепость и символ защиты границы – руку с щитом



Ландмилиция

Ландмилиция – род поселенного войска, появившегося вследствие реформ Петра I. Ландмилиции предоставлялись земли, сенокосы, выгоны в соответствии с рангом. Полки ландмилиции были поселены одновременно со строительством Украинской линии на прилегающей территории.

Позднее все 20 полков были преобразованы в конные. Полки формировались из **одиндворцев**.

Таким образом, в 30-е гг. XVIII в. русские одиндворцы снова использовались для обороны границ и имели как сословие особый статус. Налоги на содержание полков ландмилиции, а также пополнение их рядов происходило в Белгородской и Воронежской губерниях. Ландмилиционеры и одиндворцы жили как в Бахмутской провинции, так и на Украинской линии. Своей жизнью и службой они закрепляли приграничные районы за Российским государством, охраняя в то же время центральные районы страны.

2. Боевые действия в ходе русско-турецкой войны 1735-1739 гг. на территории Донецкого края

Русско-турецкая война началась в 1735 г. В 1736 году русское командование установило в качестве военной цели взятие Азова и Крыма.

В мае 1736 г. произошло историческое событие – впервые русские войска вступили в Крым. Этому факту предшествовали столетия крымских набегов на Русь. Десятки русских городов были разграблены и преданы огню, сотни тысяч русских пленных были уведены татарами и проданы в рабство. Из-за безводных степных просторов Крым был практически недоступен для русской армии.

20 мая 1736 года российская днепровская армия, насчитывавшая 62 тысячи человек и состоявшая под командованием генерал-фельдмаршала **Христофора**

Миниха взяла штурмом османские укрепления у Перекопа, а 17 июня заняла Бахчисарай. Однако недостаток продовольствия, а также вспышки эпидемий в армии заставили Миниха отступить на Украинскую линию.

Командующие армиями во время русско-турецкой войны 1735-1739 гг.



Ласси П.П. (1678-1751)



Миних Х.А. (1683-1767)



Какие природные условия защищали Крымский полуостров от вторжения извне?

Вслед за тем оставленный у Перекопа для прикрытия обратного движения войск отряд генерала Шпигеля отошёл к Бахмуту.

19 июня донская армия из 28 тысяч человек под предводительством генерал-фельдмаршала **Петра Петровича Ласси** с помощью Донской флотилии осадила Азов.



Ключи от Азова паша Мустафа Ага вручает Ласси.
Фрагмент немецкой гравюры 1740 г.

Ласси овладел Азовом 20 июля 1736 г., при этом полководец получил ранение. Наградой стал ему орден Св. Андрея Первозванного. Но основное его участие в войне пришлось на следующие два года.

В следующую затем зиму татары отомстили опустошительным набегом на южнорусские уезды. Часть захваченных ими пленных была отбита донским атаманом **Иваном Матвеевичем Краснощёковым**.

В 1737 г. Вторая русская армия (около 40 тысяч), предводимая фельдмаршалом Ласси, двинулась с Дона к Азовскому морю; затем, наступая по Арабатской косе, переправилась через Сиваш против устья реки Салгир и вторглась в Крым. При этом весьма важное содействие ей оказал начальник Азовской флотилии, вице-адмирал **Петр Петрович Бредаль**, доставивший по морю к Арабатской косе разные запасы и продовольствие.

В конце июля Ласси дошёл до Карасубазара и овладел им; но из-за болезней в войсках и нехватки провианта должен был оставить полуостров. Разорив на обратном пути Перекоп, он в начале октября был уже опять в Бахмуте.

Дважды в 1737 и 1738 гг. вверенные Ласси войска успешно воевали в Крыму. И в обоих случаях полководец проявлял склонность к нестандартной тактике. Хан ожидал его на Перекопе, но Ласси предпринял обходной маневр по Арабатской стрелке. Глубокий заход русских в тыл навел на татар ужас, их армия рассеялась, и Ласси смог занять весь полуостров.

В 1738 г. Ласси тоже пользовался обходными маневрами, введя войска в Крым через Сиваш и заставив капитулировать гарнизон Перекопской крепости. Но по тем же причинам – снабжение и угроза с тыла – русские удержать полуостров не смогли. На этот раз турецкий флот воспрепятствовал вице-адмиралу Бредалю доставлять сухопутной армии нужные припасы. Видя страдания войск в крымских походах, Петр Петрович испросил разрешения больше их не предпринимать, пока армия в целом, включая ее тыловые структуры, не будет готова для действий на этом театре.

В 1740 г. за заслуги Ласси получил графский титул, а по окончании военных действий вернулся на пост лифляндского губернатора.

3. Белградский договор 1739 г. и изменение южных границ Российского государства

При посредничестве французского посла начались переговоры с Турцией о мире. По договору Россия оставляла за собой Азов, но обязывалась скрыть все находящиеся в нём укрепления. Кроме того, ей запрещалось иметь флот на Чёрном море, а для торговли на нём должны были использоваться турецкие суда. Но большие степные территории вновь оказались в составе России.

Территория будущего Донбасса в основном вошла в состав Российской

империи, за исключением прибрежной полосы, где располагались т.н. «барьерные земли», т.е. нейтральная полоса. По ней имели право передвигаться кочующие орды татар из крымских степей в восточные улусы. Разграничение территорий между турками и Россией произошло в начале 1742 г. Это была вторая государственная граница, проходившая через Поле. Владения Крымского ханства начиналось в районе современного г. Бердянска. Граница 1742 г. была действительна до 1774 г.

В связи с изменением границ набеги стали происходить гораздо реже. Ускорила колонизация степи славянским населением окраин.

Города Бахмут и Тор сыграли видную роль в отражении турецких и татарских нападений, а также в обеспечении тыловых потребностей русской армии. В этих городах располагались зимние квартиры военных, отсюда армии шли в походы, восстанавливали свои силы после сражений.

4. Учреждение Славносербии

В 1753 г. на юге Бахмутской провинции была учреждена новая военная автономия – Славносербия. Донецкие степи были малозаселённой территорией. Постоянное население проживало только на севере Бахмутской провинции. К середине XVIII в. в провинции появилась возможность заниматься земледелием и получать гарантированный урожай. Юг провинции представлял из себя открытую степь, был не заселён и никак не укреплён. От этого окрестности Бахмута очень медленно заселялись. Редкими колонистами были русские однодворцы, а также слободские черкасы. Кое-где на юге появлялись сезонные хутора донцев или зимовники запорожцев, но оборонительных линий или крепостей они не строили, и защитить край не могли.



**Где находится современная Сербия?
С какими странами она граничит?**

Правительство строило планы возведения оборонительной линии в Приазовской степи, но жизнь подсказала другой выход. Помощь пришла из Сербии. На сербских землях располагалась граница Австрии с Османской империей. Часть сербов несла пограничную службу и составляла отдельное военное сословие. Их называли «гранычары», а род войск – гусарским. В процессе отвоевания Австрией территории части Балканского полуострова, граница изменила конфигурацию, сербы оказались в тылу. Их стали шаг за шагом лишать привилегий: церковной автономии, налоговых льгот, переводили в крестьянское сословие, начались гонения на православие. Тогда и возникла идея переселения в Россию. Сербских гусар «первой волны» направили селиться в степную часть Правобережья Днепра, где возникла сербская военная автономия

«Новая Сербия». Вторая волна сербской миграции направилась на юг Бахмутской провинции.

Во главе сербских полков, направившихся в Донецкий край, стояли офицеры И. Шевич и Р. Деперадович. Они же набирали на службу добровольцев гранычар, согласных служить в их полках. При поступлении на службу в Россию их повышали в чине. Миграционный поток набрал такую силу, что Австрийское правительство вскоре запретило выезд сербов под страхом смерти.

В указах императрицы Елизаветы Петровны от 29 марта и 1 апреля 1753 года предписывалось: *«Шевича и Прерадовича с выходящими с ними определенных наций народами селить от конца линии и поселения ландмилиции с донецкой стороны, то есть от Бахмутова до Лугани в назначенных от линии укрепленных редутами местах, а именно, от того Бахмута через вершину речки Санжаровка и к вершинам рек Миуса и Белой. А от оных по назначенной в ландкарте красной линии и до Лугани, не выпуская их по сю сторону Донца, где донских казаков (земля) до Бахмута простирается».* Далее в указе уточнялось, что поселение им нужно начать одному от р. Бахмута, другому от р. Лугани. Таким образом, сербские поселения в Донбассе состояли из двух поселённых полков под руководством И. Шевича и Р. Деперадовича.

К середине 1755 г. в полку Шевича было 799 чел., Прерадовича – 714 чел. В 1763 г. гусарские полки насчитывали 10 076 чел. Со временем национальный состав расширялся: в полки стали принимать православных выходцев из других балканских стран, потом великороссов и малороссов.

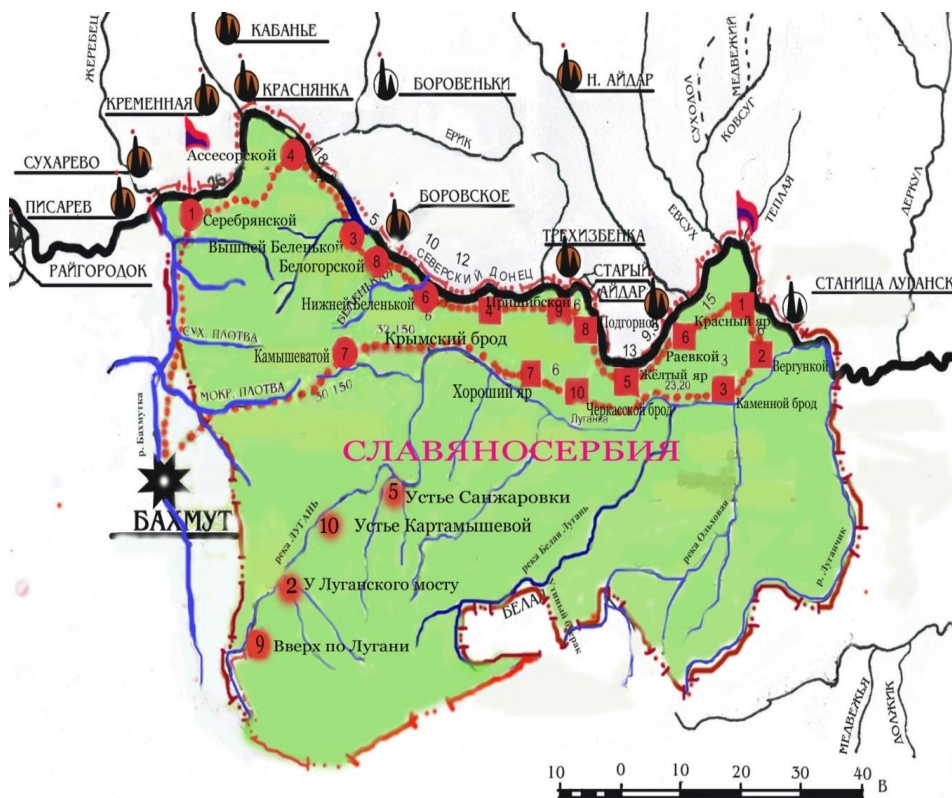
Сохранились воспоминания одного из активных участников тех событий С.С. Пишчевича, изданные позже отдельной книгой под заголовком «Известия о походе Симеона Степановича Пишчевича (1731-1785)». Он приехал в Россию в декабре 1753 г. в чине капитана и был направлен на службу в гусарский полк к генералу Шевичу. От него мы узнаём, с каким настроением сербы приехали в Россию, с какими трудностями столкнулись, как их преодолевали.



Степь ранней весной



Переселенцы на новом месте



Бахмутский уезд и Славяносербия. Составитель Н. Ломако



Усадьба Юзбаша, г. Александровск (г. Луганск)

Офицеры и рядовые гусары за службу наделялись землей в соответствии с чином (ранговая дача). Сербы жили в поселениях, называемых **ротами**, которые были окружены **шанцами** – бастионными земляными укреплениями. Кроме сербов в роты принимали православных с Балкан – молдаван, хорватов, представителей местного населения.

На каждую роту выделялся общий участок, где располагались офицерские усадьбы, посева, выпасы и сенокос. Многие офицеры обзаводились хозяйством, строили имения, хутора, водяные мельницы. Хозяйственная деятельность стала приносить казне доход. Рядовые гусары, как правило, обрабатывали свои участки

сами, офицеры привлекали рабочую силу со стороны. После ликвидации угрозы со стороны Крымского ханства усилился процесс заселения междуречья Лугани и Бахмута. Здесь, наряду с 15-ю казенными селами славяносербских рот, возникли десятки частных поселений, созданных офицерами на своих землях. Названия населённых пунктов – роты – сохранились по сей день.

Помимо охраны границ сербские полки участвовали в войнах, которые велись Россией. Так, два эскадрона гусар под командованием премьер-майора Георгия Депрерадовича, сына Р. Депрерадовича, Славяносербия послала на Семилетнюю войну (1756-1763 гг.), где они проявили доблесть и мужество. Отряды в 300-400 сабель под командованием Депрерадовича, Зорича и Текели принимали участие во взятии Кенигсберга и Берлина, захватывали небольшие города, брали в плен отступавших прусских солдат. Некоторое время А.В. Суворов командовал кавалерийским отрядом из драгун и славяносербских гусар.

Славяносербская автономия была расформирована в 1764 г в связи с созданием Новороссийской губернии в ходе екатерининских реформ. Из гусар были сформированы новые полки на регулярной основе.

ПОДВЕДЁМ ИТОГИ

В результате русско-турецкой войны первой половины XVIII в. к России отошли большие степные пространства, что оказало влияние на процесс заселения территории Донбасса. Наряду с государственной колонизацией степных просторов разворачивается и народная. Одновременно сказывалось отсутствие естественных преград, возникающие хутора были незащищены перед противником. Для прикрытия новых населённых пунктов на юге Бахмутской провинции были поселены сербские гусарские полки. Движущей силой колонизации оставались однодворцы, ландмилиционеры, солевары, донские и слободские казаки.

Вопросы и задания для работы с текстом параграфа

1. Расскажите о социальном составе и занятиях населения Бахмутской провинции.
2. С какой целью была учреждена Славяносербия? Что такое «роты» и «шанцы»?
3. Кто такие «однодворцы»? В каком году они были переведены на положение государственных крестьян?
4. В каком году был заключён Белградский мир? Когда состоялось разграничение территорий на местности? Что такое «барьерные земли»?

5. Перечислите и выпишите отдельные события, происходившие в ходе русско-турецкой войны 1735-1739 гг.
6. Напишите эссе на тему «Г. Бахмут – пограничная крепость юга России», используя данные о внешнем виде города, географическом и внешнеполитическом положении, составе и занятиях населения, роли в русско-турецкой войне.
7. Заполните пропуски:
 - а) Однодворец – владелец участка земли, полученного за, который не мог поселить крестьян на своем участке из-за его небольших размеров и обрабатывал его сам.
 - б) Переселившиеся на территорию Донецкого края в 1753 г. ... были поселены на редкозаселённом юге ... провинции.
 - в) Русско-турецкая граница после демаркации ... перенесена на побережье Азовского моря, т.е. степная часть Донецкого края оказалась почти полностью в составе России.

Изучаем документ

ИЗВЕСТИЯ О ПОХОЖДЕНИИ СИМЕОНА СТЕПАНОВИЧА ПИЩЕВИЧА (1731-1785 гг.)

«Стоял я долго лагиром имел небольшую палатку, а потом сделал сарай оплетеный из хвороста... Майстеровых людей нигде достать было не можно, хотя селений по ту сторону Донца и есть, но к нам на работу никто ни за какие деньги итуть не хотел, ...то потому тогда как мы в ту сторону пришли и нас увидели что убеживалы от нас как дикие, о чем оны потом как с нами пообзнакомились сами нам сказовалы, как мы им страшными показались.

И тако я, построивши тот для своего жилища небольшой сараец, укрепил его кое как сколко к тому моего знания достигало и вселылся в оной, было в нем два покойка и небольшие сенцы с коморкою, и считал так что лучше на то время и не надобно, однак эта моя резиденция не долго меня веселья, как там часто бывают ветри, то в одну ночь как пашол дождь с громом преужасным, от коего дождя...вода вовнутрь текла...

Я с женою и с маленькымы детмы премокры так, как бы в воде купальсь, а притом страх от преужасной той блискотни и сильных громовых ударов, сидели мы в ожидании последняго конца своего, на последок зделалась буря гораздо сильнее с ветром превеликим, от чего зачал мой дом ламатца.

По утру кака та буря прошла и день ясной показался и стало солнешко греть, то вышли мы из палатки велели огонь большой раскласть чтоб скорее могли прсушитца, смотрю я на мою резиденцию, которая развалылась до основания, и лежит на земле кучею, и тем больше досадно было, что... всио там в каморке перебыто вдребески.

...и взялся я за новую свою архитектуру, зачал строить такой же сарай, на коем клал уже покрепше дерево...

Едуцей из-за Донца аднодворец из слободы Новой Айдары... глядел на мою работу, а потом говорить зачал: господин, мне жаль на тебя смотреть... ваше строение не надёжно, не изволышли купуть у меня есть дом новой рубленой из хорошого лыпового дерева... (50 рублей)».

1. С какими трудностями столкнулись сербы на новой родине?
2. Кем был местный житель, который помог Симеону выйти из трудного положения?
3. Какие отношения сложились у сербов с местным населением?

Работаем с картой

1. Найдите на карте русско-турецкие границы 1714 г., 1742 г. Какое значение имело изменение границ для Донбасса?
2. Покажите направления турецко-татарских нападений, г. Бахмут, территорию Крымского ханства, Барьерные земли.
3. Опишите и покажите действия П.Ласси, П.Бредаля.



Думаем, сравниваем, размышляем

1. Заполните таблицу. Сделайте выводы:

Историческая личность	Участие в ходе военных действий (1735-1739 гг.)
1)	
2)	
3)	
4)	

- Используя дополнительные материалы, интернет-ресурсы, сделайте подборку материалов историков и публицистов по теме параграфа. Напишите краткий дайджест собранных материалов (дайджест – краткое содержание других публикаций).
- С помощью текста параграфа и дополнительной литературы, составьте исторический портрет П.П. Лассси. Подберите информацию о других иностранцах на русской службе.

Запоминаем новые слова

Ландмилиция – род поселенного войска, существовавшего в России в 1713-1775 годах. Формировалась из однодворческого населения южных уездов России.

Однодворец – одна из категорий государственных крестьян в России. Образовалась из мелких служилых людей, военная функция которых на южной границе оказалась не нужной в XVIII в. Сохраняли определённые привилегии, но были обложены подушной податью.

Украинская линия – система непрерывных земляных оборонительных укреплений, предназначенная для защиты степной зоны юга России от набегов крымских татар в XVIII веке (1731 – 1736 гг.)

Бастионы – долговременное укрепление, возводившееся на углах крепостной ограды, чаще пятиугольное.

Шанцы – небольшое земляное фортификационное сооружение, использовавшееся для защиты артиллерийских орудий.

Гусары – легковооружённые всадники.

Подушная подать – прямой личный налог, взимаемый с каждой души (человека) в одинаковом размере независимо от величины дохода и имущества. Известен с древних времен. В России введен Петром I в 1724 г. для лиц мужского пола.

Хронология для запоминания

1725 г. – переименование Азовской губернии в Воронежскую, принадлежность донецких поселений Воронежской губернии.

1727 г. – создание Белгородской губернии.

1731-1736 гг. – строительство Украинской линии.

1735-1739 гг. – русско-турецкая война

1742 г. – размежевание границ между Россией и Турцией в Северном Приазовье.

1753-1764 гг. – создание Славяносербии.

§ 9. Запорожское и Донское казачество в Донецких степях

Что не соколы крылаты
Чуют солнечный восход –
Царя белого казаки
Собираются в поход.

Народная казацкая песня.

«Белый царь во Святой Руси,
а мы, казаки, на Вольном поле»

Пословица

На этом уроке вы научитесь:

- 1) характеризовать события, повлиявшие на историю казачества в нашем крае;
- 2) называть особенности казацкого образа жизни;
- 3) характеризовать занятия и быт донских казаков и казаков Кальмиусской паланки;
- 4) устанавливать общие черты и различия на основе сравнения казачьих сообществ на Дону и Днепре;
- 5) работать с картой историческими источниками.

План

1. Традиции вольного казачества на Дону и Днепре.
2. Донское казачество в Донецком крае.
3. Новая Сечь в истории Донецкого края.



Какое событие повлияло на хозяйственное освоение территории Донецкого края казачеством?

1. Традиции вольного казачества на Дону и Днепре


Слово «казак» – тюркского происхождения, им называли свободного, вольного, независимого человека.

Первыми казаками были выходцы из степных орд, объединившиеся в отряды, которые подчинялись собственным вожакам.

Со временем в ряды казаков вливались русские удалыцы, так называемые «заполяне», уходившие на степные («запольные») реки «в молодечество». Они перенимали образ жизни «ордынских» казаков, их хозяйственные занятия, а главное – способы ведения степной войны.

Примерно с середины XVI столетия казачество стало существенным фактором международной жизни на широком пространстве от Волги до Черного

моря и дальше, на запад до Днестра. Особое внимание обращает на себя такое занятие казаков как **военный промысел**.



Запорожский и донской казаки

Первое прямое упоминание о донских казаках относится к **1549 г.** и содержится в грамоте Ивана Грозного ногайскому князю Юсуфу. В ней сообщалось, что Иван Грозный велел своим казакам, путивльским и донским, *«крымские улусы воевать и недружбу царю (крымскому хану) делать»*.

Как донские казаки, так и днепровские стремились выйти в открытое море и напасть на крымские и турецкие города. Донцов и запорожцев объединяла борьба с кочевниками, Османским государством и Крымским ханством, общее происхождение и одна вера.

Среди вышедших на Дон людей преобладали жители южных русских городов и уездов. Некоторую роль в пополнении рядов донского казачества играли пленники, выходцы из Азова, Крыма и других мест.

При приёме в казачество – и донское, и запорожское, вопрос об этнической принадлежности не был основным: во главу угла ставилось беспрекословное исполнение требований, выдвигаемых товарищами, приверженность человека к вольному образу жизни и в более позднее время – православная вера.

Обе группы казачества кроме военного промысла занимались охотой, рыболовством, позже – скотоводством. Земледелие у донских казаков начало распространяться к концу XVII в., на Запорожье – к середине XVIII в.

Обычаи этих военных сообществ были во многом похожи: все основные вопросы решались на общем собрании – на Войсковом Кругу на Дону и Раде в Сечи, во главе стояли выборные атаман и **старшина**, нередко известные выдающейся смелостью и организаторскими способностями.

Казаки Дона раньше стали обзаводиться семьями; что касается запорожцев, то одним из правил для принятия в сообщество и дальнейшей жизни в нём было отсутствие своей семьи.

И те и другие, несмотря на автономность существования сообществ, имели близкие взаимосвязи с ближайшим порубежным населением – запорожцы были связаны с городом Черкассы и южными пограничными районами Речи Посполитой, донцы часто были выходцами из южных уездов России. И те, и другие могли периодически наниматься на службу в города.

В местах своего пребывания в невоенное время казаки занимались промыслами, стремясь потом сбыть добычу в своих странах. Запорожцы жили в **зимовниках**, т.е. по названию – сезонных стоянках для занятий промыслами. Там они ловили рыбу, устраивали загородки для скота, чтоб поддерживать его в голодное зимнее время. Находились зимовники в труднодоступных местах, в ярах и балках по Днепру и его притокам.

Донские казаки также выбирали защищенные природой места, где устраивали небольшие укрепленные городки. Эти городки к концу XVII ст. стали называться **станицами**. Промыслами донцы занимались в **юртах**. Центром Донского казачества был городок Раздоры, потом Черкасск. Запорожским военным лагерем была Сечь – единственное укрепленное поселение запорожцев на Днепре, где они периодически собирались для решения насущных вопросов.

Донское казачье сообщество делилось на **верховых** и **низовых** казаков по месту их проживания – в верховьях или низовьях Дона. С укреплением Российского государства и расширением его территории происходило постепенное включение донских казаков в административную систему государства. Российские императоры признали их особые права, и так появилось Всевеликое Войско Донское со своей территорией, правами и обязанностями.

История запорожского товарищества на Днепре более драматична. С 1572 г. существовало деление на реестровых и низовых, инициированное польской властью. Казаков записывали в специальные списки – реестры, которые были основой для определения их обязанностей и привилегий.

Король **Сигизмунд II Август**, подписал в **1572 г.** универсал, по которому 300 вольных казаков были взяты на службу. Главой этих казаков становился назначаемый королём **гетман**. Со временем их стало несколько тысяч. После заключения Переяславского договора реестровцы перешли на службу в Россию. Низовые, т.е. вольные казаки королём были объявлены вне закона, с ними велась постоянная война. Однако Запорожская Сечь устояла и в середине XVII ст. также перешла под покровительство России.

2. Донское казачество в Донецком крае

К началу XVIII в. на Дону и его притоках существовало 125 казачьих городков, на территории которых казаки осуществляли военные, административно-хозяйственные и судебные функции.

С развитием скотоводства и земледелия, формированием хуторского хозяйства казачьи поселения постепенно превращались из подобия военных лагерей в сельскохозяйственные станицы.

В станицах и хуторах старшины и казаки прятали беглых и новопришлых людей, которые занимались скотоводством, земледелием и промыслами, пока сами казаки бывали в походах.

Фактически, в начале XVIII в. вся территория, на которой расселились донские казаки, была включена в состав Российского государства. Это произошло в 1708 г, когда Азов стал центром Азовской губернии. Земля донских казаков, наряду с Воронежским краем, вошла в ее состав.

Автономия казачества также постепенно ограничивалась. Ограничение в начале XVIII в. созыва и деятельности войсковых кругов, запрещение выборов старшин и назначение правительством войсковых атаманов оказало огромное влияние на политическое развитие края.

В 1743 г. Земля Войска Донского была разделена на шесть районов, охватывавших исторически сложившиеся места казачьих поселений по Медведице, Хопру, Бузулуку, Северскому Донцу, Иловле, Среднему и Нижнему течению Дона. Скотоводством и другими хозяйственными занятиями казаки занимались в юртах.



Донской казак



Генеральная карта Земли Войска Донского

В 1766 г. началось Генеральное межевание и установление границ Земли Войска Донского, оно растянулось на два десятилетия. 10 октября 1786 г. Г.А. Потемкин представил на утверждение Екатерине II составленную карту Земли Войска Донского с описанием ее границ. На ней императрица в левом верхнем углу написала: «Быть посему». Отныне верховным собственником земли объявлялось государство, оно могло распоряжаться ею по своему усмотрению, а Войско Донское получало земли в «вечное владение».

В результате русско-турецких войн второй половины XVIII в., по условиям Кючук-Кайнарджийского (1774 г.) и Ясского (1791 г.) мирных договоров Приазовье и Северное Причерноморье от Днестра до Таманского полуострова вошли в состав Российской империи.

Эти земли получили название **Новороссия** (Новороссийский край). Установление границ Земли Войска Донского являлось составной частью политики самодержавия по присоединению, заселению и хозяйственному освоению новых земель.

В XVIII в. колонизация Донского края осуществлялась крестьянами, стрельцами, солдатами, служилыми, мастеровыми и работными людьми, торговцами и казаками, лицами духовного звания, преимущественно из близлежащих районов Слобжанщины, Воронежской, Тамбовской, Белгородской и Саратовской губерний.

После разгрома Булавинского восстания правительственные войска уничтожили около одной трети донских поселений, Войско Донское лишилось более одного миллиона десятин земли по левым притокам Северского Донца, среднему течению Дона, Хопру, Бузулуку, Медведице и Иловле. Земли отошли Бахмутской провинции и вновь образованному Богучарскому уезду Воронежской губернии.

Только к 1768 г., по данным А.И. Ригельмана, число казачьих станиц достигло 111 (вместе с 11 станицами г. Черкаска).

С 80-х годов XVIII в. начинается заметное потепление климата. К этому времени сформировался и накопился земледельческий опыт, численность населения в станицах выросла настолько, что позволяло заниматься военной службой, производящим хозяйством и его охраной.

Основными земледельческими орудиями в казачьих хозяйствах были плуги обыкновенные или тяжёлые сабаны, использовались также в некоторых районах соха и борона.

Землю пахали поверхностно, один – реже два раза в год. После четырехлетнего использования ее оставляли в залежи на 7-8 лет.

Большую роль в жизни казачества играло коневодство, лошади требовались для кавалерии, обозов и выполнения различных хозяйственных работ. На Дону преобладали донская, персидская и калмыцкая породы. Донские лошади отличались легкостью, резвостью, быстротой. Донцы разводили и мелкий рогатый скот: овец грубошерстных пород – русскую, калмыцкую, крымскую и волошскую.

Таким образом, потеряв земли на левобережье Подонцовья после восстания Булавина, донцы сохранили своё влияние в Приазовье, где вели своё традиционное хозяйство. Белградский мир позволил расширить масштабы хозяйственного освоения и колонизации края.


3. Новая Сечь в истории Донецкого края

Уменьшение угрозы татарских нападений и сокращение территории кочевания ногайцев повлияло на ускорение запорожской колонизации степных просторов Северного Причерноморья. Усилилось влияние запорожского казачества и в Приазовье.

Это стало возможно в связи с подписанием Белградского мира, отодвинувшего границы России далеко на юг. Часть запорожцев в 1709 г. приняла участие в Полтавской битве на стороне шведского короля, поддержав измену И. Мазепы. Вместе со шведским королём они были разбиты и ушли на территорию Крымского ханства, подчинились крымскому хану и принимали участие в набегах на Русь. Перед следующей русско-турецкой войной запорожцы просили императрицу Анну Иоанновну их простить и принять обратно в подданство России. Они были прощены в 1734 г. и в составе русской армии приняли участие в войне.

Запорожские казаки организовали центр своей военной автономии на р. Подпольной, впадающей в Днепр. Так возник очередной административный и военный центр запорожского казачества – Новая или Подпольненская Сечь. Новая военно-территориальная автономия называлась Войском Запорожским Низовым.

После окончания войны им разрешено было пользоваться огромными незаселёнными просторами степи по обе стороны Днепра. Чтобы закрепиться на этих землях, казаки ввели административное деление – разделили территорию на паланки (от 5 до 8).



Казачи у огня. Художник Ю. Брандт, 1873 г.

На юге и юго-западе Донбасса запорожцами была образована Кальмиусская паланка и частично Самарская, севернее от неё находилась часть Самарской. Центром паланки стал небольшой форпост в устье р. Кальмиус.

Паланковой старшиной раздавались права на пользование угодьями, удобными для рыбной ловли и охоты, которые периодически перераспределялись. За период существования Новой Сечи (1734-1775 гг.) постоянного населения в крае ещё не было. Кальмиусская паланка долгое время оставалась территорией, где занимались исключительно промыслами. Только к концу XVIII в. на территории Донецкого края появлялись не только сезонные зимовники, но и небольшие хутора.



Казак Мамай. Народная картина



В Малороссии большой популярностью пользовалась картина с изображением казака Мамаю, причём она рисовалась и перерисовывалась во множестве вариантов, но всегда присутствовали её характерные признаки, которые мы видим и на этой картине. Попробуйте их перечислить и узнать из дополнительных источников литературы, что они обозначают.

После разграничения территорий Северного Приазовья между Россией и Турцией в Донецком крае запорожцы стали чаще появляться в качестве новых промысловиков, особенно на рыбных промыслах Азовского моря, стали неизбежными конфликты с донскими казаками, также считавшими Приазовскую

степь своей.. В результате длительных споров, жалоб, даже погромов имущества, специальной комиссией было проведено расследование, при этом ни одна из сторон не привела убедительных доказательств на право владения промыслами и территорией. Сенат принял решение установить границу между Войском Донским и Запорожским по реке Кальмиус. Таким образом, с **1746 г.** левая сторона р. Кальмиуса считалась донской, а правая – запорожской.

Быт запорожцев значительно изменился: большинство уже были люди женатые; однако женатые не пользовались ни правом голоса на Раде, ни правом избрания на должности, и были обязаны уплачивать в сечевую казну «дымовое», то есть налог с семьи; полноправные (холостые) запорожцы жили либо в Сечи, либо в зимовниках по паланкам. Запорожцы в мирное время занимались рыбным промыслом, охотой, скотоводством и торговлей.

После подписания в 1774 г. нового мира с Турцией возникла необходимость в административно-территориальной реформе на юге России.

В начале июня 1775 г. по приказу российской императрицы Екатерины II Вольности Войска Запорожского были упразднены, а строения Новой Сечи разрушены. На месте Сечи возникло село Покровское, которое в 50-е годы XX века было частично затоплено водами Каховского водохранилища. Самим запорожцам было предложено вступить в регулярную армию, кто не хотел – выбирали себе другое занятие. Выбор сословия во времена заселения Новороссийских степей, уже сам по себе был привилегией, которой не имели многие миллионы жителей империи. Часто запорожцы становились чумаками – торговцами (занятие, требовавшее в те времена силы, хитрости и незаурядной храбрости). Часть из них тайно ушла на Дунай, на территорию Османской империи, где они создали Задунайское казачье войско. Некоторые запорожцы стали основателями постоянных поселений, когда на месте удобно расположенных или крупных зимовников по распоряжению азовского губернатора В.А.Черткова создавались хутора и сёла.

ПОДВЕДЁМ ИТОГИ

Одним из последствий Белградского мира с Турцией 1739 г. было усиление позиций вольного Донского и Днепровского казачеств в завоёванных Новороссийских степях. Оба казачьих сообщества получили возможность развивать свою экономическую и социальную жизнь. Их хозяйственные интересы столкнулись на территории степного Донбасса. В результате по решению Сената граница между ними была установлена по р. Кальмиус. Часть побережья Азовского моря имела «барьерный» статус, т.е. была нейтральной землёй, которую использовали татары для своих нужд, т.е. по русско-турецкому соглашению не была ещё в полном владении Российской империи.

Вопросы и задания для работы с текстом параграфа

1. Что объединяло донских и запорожских казаков?
2. Какова роль казаков в защите рубежей нашей Родины?
3. Что повлияло на сокращение территории донского казачества в Донецком крае?
4. Перечислите промыслы, которыми занимались казаки.
5. Перечислите обстоятельства спора, возникшего между донскими и запорожскими казаками. Чем он завершился?
6. Чем занимались днепровские казаки после ликвидации запорожской автономии?

Изучаем документ

№ 60 1754 р., травня 16. – Рапорт полковника Кальміуської паланки Андрія Порохні кошовому отаманові Данилу Стефанову про заготівлю необхідного матеріалу для будівництва церкви, придбання церковного начиння тощо

На присланий от вашей панской велможности сего году приказ нарочно посланный были козаки куреня Щербиновского Петро Велегура да Ведор[!] Лопата в Черкаске для исправки ис хрящу к церквн Калмуской поланки, которіе сего мая 11 д. по приезде (совсъмъ издълавши)¹ з Черкасского і находится в поготовости при Калмусть. ²Оной же цена² 27 р. На упоминаемый же от вашей панской велможности ангимис, для привозу честно к служенію божественной литургий и намъских образовъ в Калмиус от мене писар калмускій же Данило Малѣновскій да козаки куреней Ведмедовского Давид Чорній, Федор Кислій, да Дервянковского [!] Михайло Чорній же нарочно посылаются. Да при сем же вашей панской велможности объявляю, что владъній Калмиюскомъ, не имѣвши удобного какъ и к церквн, и к паланцъ дерева, яко еще за великимъ разстояніемъ в товцъ Самарскую отсюдова ехать, в крайней обедш алости состоитъ. А яко весма по способности полковнику новоселянскому следующимъ людемъ до моря накласт на вози и присилать в Калмиус, того ради вашей велможности покорнѣйше прошу, даби находящаяс в Калмиюсть какъ церков, яко и паланка не била в обедш алости, по своемъ високомлстивим разсмотрениемъ писмено приказат полковнику.

новоселянскому³, даби приказал жителствующимся в Новоселицѣ людемъ заременно заготовит яко то: к церкви дверей и на престоль², ⁴а к паланцѣ⁴ лавъ насирю [?] (а в разсужденій вашей велможности, буди можно и пал для огорожи церкви и паланки)¹ и слѣдующим какъ з Малой Россій, // такъ из владѣнія нашего запорожского людем же чрез мость, оное бѣ дерево сколко будѣт числомъ накладенно на вози, при дачи от полковника к артельщам, присиланно б в Кальмиосѣ. В чемъ с покорностию моею к вашей панской велможности с прошениемъ о више писанномъ репортую.

1754 году, мая 16д.

Полковникъ калмиоскій Андрей Порохня
с товариством

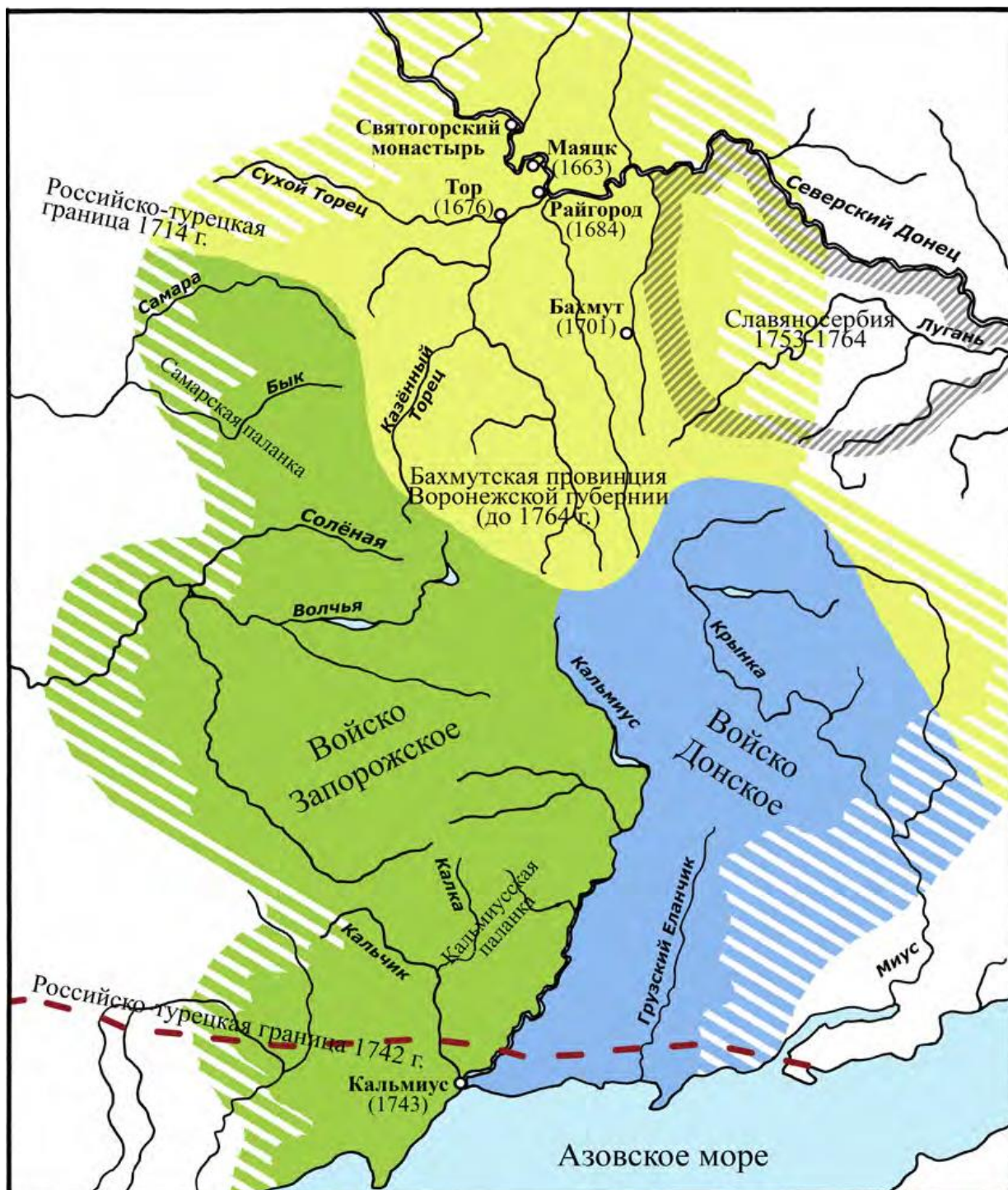
1. О чём сообщает и о чём просит А. Порохня с товариществом атамана Войска Запорожского?
2. В чем паланка имела особую нужду? Как полковник собирался решить проблему?
3. В каком году в Кальмиусе была установлена походная церковь? Какова её стоимость?

Работаем с картой

1. Найдите р. Северский Донец. Где проходила южная граница России в 1714 г., 1742 г.? Как расположение границ повлияло на административное деление Донбасса?
2. Покажите следующие населённые пункты на территории Донбасса: Тор, Райгородок, Маяцк, Кальмиус. Когда они были основаны?
3. Какие военные автономии полностью или частично располагались на территории Донецкого края?

Думаем, сравниваем, размышляем

1. Подготовьте сообщение о быте и традициях казаков.
2. Составьте сравнительную таблицу занятий, традиций, устоев донских и запорожских казаков.
3. Как изменилась жизнь казачества с течением веков (с XVI по XVIII века).



Запоминаем новые слова

Казачий круг – общий войсковой совет казаков, высший орган самоуправления.

Атаман – предводитель у степных народов, предводитель казаков или (устар.) вообще старший в деле.

Старшина – привилегированная категория должностных лиц у казаков в XVI-XVIII веках, осуществлявшая военное и административное управление.

Войско Донское – казачье войско России, имевшее поселения на Дону и его притоках, состоявшее из самоуправляющихся военизированных общин.

Станицы – поселения донских казаков.

Запорожская Сечь – название ряда последовательно сменявших друг друга военных и административных центров днепровского низового казачества с XVI по XVIII век, называемых «Сечь» по наименованию главного укрепления (военного лагеря) и «Запорожскими» по месту их расположения в низовьях Днепра южнее труднопроходимых днепровских порогов.

Зимовник – сезонное жилище казаков для временного пребывания по месту их хозяйственных интересов.

Хронология для запоминания

1734 г.-1775 г. – Новая Запорожская Сечь.

Сер. 1740-х гг. – создание запорожского административного центра в Северном Приазовье – Кальмиусской паланки.

1746 г. – решение Сената о разграничении земель донских и запорожских казаков по р. Кальмиус.

1766 г. – началось Генеральное межевание и установление границ Земли Войска Донского.

1786 г. – окончание установления границ Земли Войска Донского. составление карты Земли Войска Донского с описанием ее границ.

1793 г. – Жалованная грамота Екатерины II Войску Донскому.

§ 10. Пути заселения территории Донбасса. Новороссия

На этом уроке вы научитесь:

- 1) характеризовать процесс заселения нашего края;
- 2) называть поселения, основанные греками-колонистами на Донбассе;
- 3) устанавливать причинно-следственные связи; определять влияние русско-турецких войн на дальнейшее формирование территории Донецкого края;
- 4) работать с картой и историческими источниками.

План

1. Первая Новороссийская губерния.
2. Строительство Днепровской линии. Административные изменения в Донцеком крае.
3. Влияние русско-турецких войн на формирование территории и национального состава населения Донбасса.
4. Переселение греков из Крыма.



Как русско-турецкие войны повлияли на формирование территории и национального состава населения Донбасса?

1. Первая Новороссийская губерния

В 60-х годах XVIII в. в России проходили реформы, затронувшие многие стороны жизни населения. В русле новой губернской реформы в 1764 г. была создана Новороссийская губерния. Это было военно-административное образование с особыми привилегиями и обязанностями населения. Основу её составляли ландмилиционеры и однодворцы.

В своём составе губерния объединила военно-земледельческие автономии – Новую Сербию и Новослободской казачий полк (на Правобережье Днепра), поселения ландмилиции на Украинской линии, Бахмутскую провинцию, Славяносерию, а также 13 сотен Полтавского и 2 сотни Миргородского полков Малороссии.

Административным центром стал Кременчуг. Губерния была разделена на 3 провинции: Екатерининскую (по р. Орели), Елизаветградскую (правобережье р. Днепра) и Бахмутскую. Это было объединение военно-земледельческих автономий, созданных на всём протяжении южной границы Российской империи с оборонительной целью и в разные годы, в одну административную единицу. Губерния продолжала носить военизированный характер, имея военно-административное командование и поселённые полки.



Григорий Потёмкин, губернатор Новороссии



Екатерина II, российская императрица

2. Строительство Днепровской линии. Административные изменения в Донецком крае

Строительство Днепровской линии

В 1768 г. началась русско-турецкая война. В декабре–январе семидесятитысячное татарское войско Крым Гирея перешло русскую границу и опустошило все поселения южнее Бахмута и Миргорода, в т.ч. была разрушена Кальмиусская слободка и хутора Бахмутской провинции. Тор, Изюм и Бахмут устояли и дали отпор.

27 июля 1769 г. руководитель Военной коллегией граф З.Г.Чернышев предложил создать оборонительную Линию «от Днепра до Азовского моря».



Какие оборонительные линии вам уже известны?

10 мая 1770 г. императрица Екатерина II утвердила двенадцать «докладных пунктов» Военной коллегии и кандидатуру генерал-поручика М.А. Деденёва на должность Главного командира Линии.

После 1770 г. название «Днепровская линия», стало применяться уже ко всей Линии крепостей. На вопрос 11-го пункта доклада о том, как должны именоваться линия с редутами и семь крепостей, императрица вынесла резолюцию, что крепости должны называться: Кирилловская, Александровская, Петровская, Никитинская, Захарьевская, Григорьевская и Алексеевская, а линия с «ея редутами» – Днепровской.



Днепровская линия крепостей

Днепровская линия должна была проходить по границе между Россией и Крымским ханством, определенной Белградским мирным договором от 18 сентября 1739 г. и рядом конвенций (пограничных соглашений) 1739, 1740 и 1742 гг., заключенных между Россией и Турцией. Она призвана была защищать участок государственной границы длиной 196 верст (ок. 209 км).

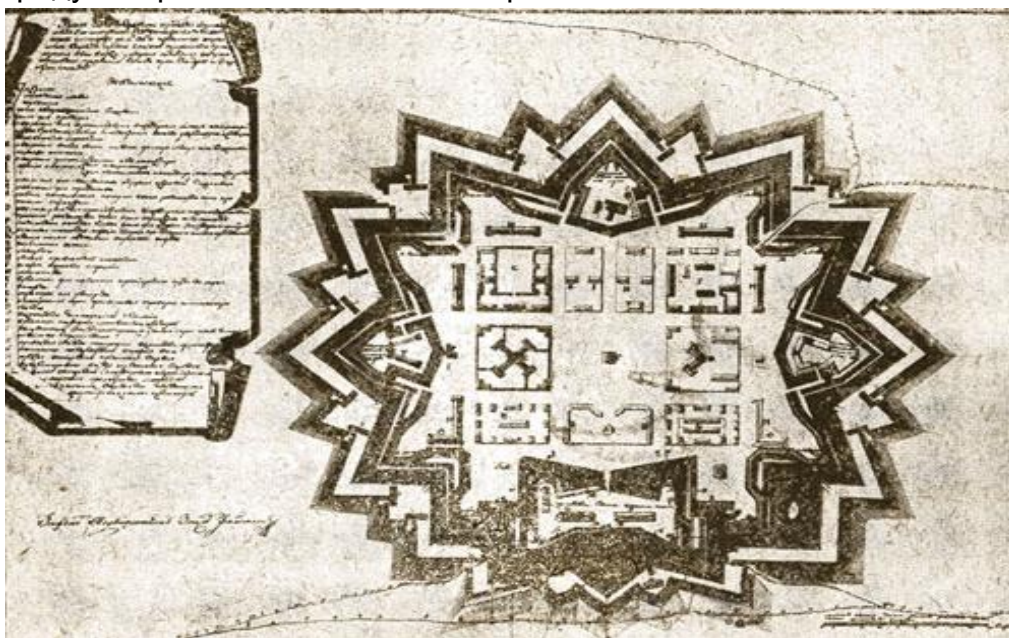
Крепость **Александровская** должна была быть основана на правом берегу реки Мокрая Московка, впадающей в Днепр, у ее устья; крайняя с другой стороны крепость **Петровская** должна была быть заложена вне официальной русско-турецкой границы 1740-х гг., на «барьерной земле». Размещение земляных крепостей Линии позади пограничных рек, которые являлись естественной преградой для возможного неприятеля, усиливали обороноспособность Линии.

Строительство крепостей по государственной границе было встречено запорожскими казаками непониманием и неприятием. Дело, которое служило безопасности государства, оказалось для них чуждым. Набег татар 1769 г. показал, что хутора запорожцев и городок Сечь не являются значительной преградой для внешних нападений на юг страны. Сфера их интересов становилась всё более хозяйственной и торговой. Реорганизация или упразднение Её Императорского Величества казацкого Войска Запорожского Низового становилась делом времени

15 марта 1770 г. на заседании Совета при Высочайшем Дворе было решено нейтрализовать Крымское ханство, сделав его государством, независимым от

Турции, с тем, чтобы последней уже было невозможно осуществлять враждебных действий через Крым.

Днепровская линия являлась военной базой Крымского корпуса генерал-аншефа, князя В.М. Долгорукова, давая войскам как возможность отдохнуть, так и снабжая их через Александровский и Петровский провиантские магазины продовольствием. 14 июня 1771 г. Крымский корпус В.М. Долгорукова взял крепость Перекоп и вошел в Крым. 37 турецких пушек и знамена поверженного неприятеля из-под Перекопа командующий корпусом отправил в крепость Александровскую. В течение июня-июля месяцев 1771 г. русскими войсками были заняты основные города-крепости Крымского ханства. Мирный договор с Турцией 1774 г. предусматривал независимость Крымского ханства.



Александровская крепость. План

Административные изменения в Донецком крае

После заключения мира, 14 февраля 1775 г. была создана Азовская губерния, которая состояла из Азовской и Бахмутской провинций. В состав Азовской провинции вошли: Днепровская линия, город-крепость Азов, крепость Святого Дмитрия Ростовского, город-крепость Таганрог, г. Керчь, г. Еникале (в Крыму), г. Кинбурн с землей между Днепром и Бугом и земля Войска Донского.

В составе Бахмутской провинции числились Бахмутский уезд, земля бывшей Славяносербии и г.Тор с уездом.

Административным центром новой губернии с 1775 по 1778 гг. была крепость Белевская на бывшей Украинской линии, а с 1778 г. Екатеринослав. Губернатором первоначально был назначен генерал-майор В.А. Чертков, затем императрица Екатерина II назначила Новороссийским и Азовским генерал-

губернатором генерал-аншефа, графа Г.А. Потемкина. Он же был Главным командиром Днепровской линии. Азовский губернатор генерал-майор В.А. Чертков стал Командиром (заместителем Главного командира) Днепровской линии.

Таким образом, строительство Днепровской линии крепостей способствовало заселению Донецкого края, обеспечивая его безопасность. Крепости этой линии дали начало современным городам – Запорожью (Александровская крепость) и Бердянску (Петровская крепость).

3. Влияние русско-турецких войн на формирование территории и национального состава населения Донбасса

Одной из причин русско-турецкой войны 1768-1774 гг. была борьба за Северное Причерноморье. После целого ряда сражений 10 июля 1774 г. в болгарской деревне Кючук-Кайнарджи был заключен мирный договор.

В результате всех этих событий и заключённого мира вся территория современного Донбасса вошла в состав России.

Граница России в Приазовье изменилась. Теперь она проходила, сначала, как и прежде, по Конским Водам и Берде, а уже от Берды шла, включив в себя «барьерную землю», по побережью Азовского моря до Таганрога. В состав России также вошли город-крепость Азов «с уездом» и земли на Северном Кавказе.

В феврале 1783 г. крымский хан Шагин-Гирей был вынужден отречься от своего престола. 8 апреля 1783 г. напряженная борьба между Россией и Турцией за Крым закончилась включением последнего в состав Российской империи. Вновь приобретенная территория Крымского ханства (полуостров Крым, остров Тамань и вся Кубанская сторона) со 2 февраля 1784 г. стала именоваться Таврической областью.

Набеги на русскую землю прекратились навсегда. Турция не смирилась с поражением и потому попыталась пересмотреть результаты предыдущей войны, продолжить борьбу за Крым и отвоевать Северное Причерноморье.

Поводом к началу русско-турецкой войны (1787-1791 гг.) был отказ России выполнить условия турецкого ультиматума с требованием, чтобы Россия отдала Крым Турции.

ЭТО ИНТЕРЕСНО!

При штурме Измаила одним из направлений командовал ученик Суворова, генерал Кутузов.



Выдающимися сражениями этой войны были победы при Очакове, Рымнике, взятие Измаила. Военные действия продолжилась на Балканах. В 1791 году там туркам вновь было нанесено поражение, которое Турция перенести не смогла и вновь запросила мира.

Летом 1791 года в городе Яссы был подписан мирный договор. Согласно условиям мирного договора итогом второй русско-турецкой войны за Крым 1787–1791 гг. стали следующие положения: Россия приобретала все причерноморские земли и крепость Очаков; Турция признавала право Российской Империи на Крым; Турция получала в свои владения Молдавию, Валахию и Бессарабию.



Русско-турецкая война 1787-1791 гг.

Последнее обстоятельство имело значение для ускорения колонизации Донецкого края, т.к. сюда направлялись бежавшие от турок волохи, молдаване, болгары и представители иных народов.

Окончательное присоединение Причерноморья к России вызвало к жизни административное оформление Новороссийского края. Правительство было озабочено тем, чтобы как можно быстрее заселить пустующие просторы некогда

Великой степи. Началась земледельческая колонизация края, и первой её массовой волной было переселение в Донецкий край греков из Крымского полуострова.



Какое значение имело заключение Ясского мирного договора для дальнейшей судьбы Новороссии?

3. Переселение греков из Крыма


В ходе русско-турецкой войны 1768 г. и последующих событий начали обостряться противоречия между православным и мусульманским населением Крымского полуострова. Греки Крыма были древнейшим населением полуострова. Вследствие мусульманского завоевания они, как и другие народы оказались в зависимом положении. Экономическая эксплуатация усиливалась, т.к. татары теряли возможность обогащения от набегов и продажи людей в рабство. На этом фоне последовало приглашение российского правительства переселиться на малозаселённые земли Азовской губернии. Гарантировались длительные льготы для поселенцев, автономия религиозной и хозяйственной жизни.

Проект переселения втайне от татар активно обсуждался среди православного населения. Многие семьи греков и армян решились на переселение. Это произошло в 1778 г. Безопасность выхода с полуострова обеспечил командующий русскими войсками в Крыму А.В. Суворов.

Основные вопросы подготовки переселения на государственном уровне решались генерал-губернатором Новороссийской и Азовской губерний Г.А. Потемкиным. Этот вопрос был в первую очередь согласован с православным греческим духовенством полуострова.

Митрополит Игнатий с духовенством провели кропотливую работу по организации добровольного переселения греков, армян, молдаван и грузин в Азовскую губернию. Общее количество покинувших полуостров составило 30690 человек. Греки составляли большинство выехавших. Духовные лидеры выехали с последней партией.

Украинская линия снова сослужила добрую службу правительству. В её русских селениях, бывших крепостях, разместились греки до окончательного решения вопроса о месте поселения. Также они временно поселились и на Днепровской линии – в городе Александровске (совр. Запорожье) и вокруг него.



*Митрополит Игнатий
(Гарсеванов)*

Греки ещё не были поселены, а Екатерина II предоставила им права на вечное поселение. Этот документ назывался **«Жалованная грамота Христианам Греческого закона, вышедшим из Крыма в Азовскую губернию на поселение (21 мая 1779 г.)»**. Жалованная грамота подарила грекам те права, о которых они просили. В отличие от других автономных образований Донецкого края, на греков не была возложена обязанность охраны границ.

Они прибыли в Донбасс по приглашению Российского правительства из Крымского ханства. Их задачей было освоение природных богатств края, развитие земледелия, скотоводства и ремёсел.

Прибыв на место в 1780 г., греки основали новый город – Мариуполь. Губернатор Азовской губернии В. Чертков описал дальнейшие события так: *«По прибытии моем 13 сентября в новостроющийся греками город Мариуполь при устье реки Калмиуса нашел: 1-е, что оной город имеет веселое над Азовским морем и рекою Калмиусом возвышенное и во всем, кроме недостатка лесов, выгодное место положение; 2-е, что поселяющиеся там греки принялись ко обзаведению себя с желаемым усердием и заняли более пяти сот дворов, из коих в каждом разполагаясь по данному плану, в том месте, где быть погребу, не могли успеть построением домов, хотя потребной к тому лес из казны доставлен, поделали для прожития в зиму по землянке, некоторые же, кои позажиточнее выстроили, по их обычаю, дома из плиты на глине, кои по осмотру моему оказались совершенно прочными и в построении без убыточными, потому что весь берег реки Калмиуса наполнен таким камнем»*.



Из чего строили свои дома переселенцы?

В том же 1780 году греки основали 21 сельское поселение: Бышев, Богатырь, Великая Каракуба, Великая Янисоль, Георгиевка, Камара, Карань, Керменчик, Константинополь, Ласпа, Малый Янисоль, Мангуш, Сартана, Старый Крым, Стыла, Улаклы, Чемрек (его жители в конце 1781 г. поселились вблизи Малого Янисоля, вместе с которым создали одно поселение), Чердаклы, Чермалык, Урзуф и Ялта.

На первых порах переселенцы, в соответствии с природными условиями местности, разводили овец. Так появилась новая в крае профессия чабана. Основным занятием греков было земледелие. Много было также ремесленников. В ремесле, как и в земледелии, разведении садов они были очень умелыми.

В средневековье греки относились к византийскому населению Крымского полуострова, называвшемуся некогда Таврией. После татарско-турецкого завоевания полуострова они стали говорить на двух языках. В Приазовье из

Крыма греки переселились уже с двумя родными языками, поэтому, лингвистически греки Приазовья разделяются на две группы.



Из коллекции Донецкого республиканского краеведческого музея

На новых землях тюркоязычные (урумы) и грекоязычные (румеи) греки селились отдельно друг от друга, основывая разные поселки. На каком бы языке они ни говорили, они причисляют себя к одному народу – грекам.



Путь греков из Крыма в Донбасс

Митрополит Игнатий был для своего времени человеком выдающимся, о котором помнят в Донбассе. 11 июня 1997 г. решением Священного Синода УПЦ МП Игнатий был причислен к лику местночтимых святых. 15 ноября 1998 г. в соборе во имя св. Николая Чудотворца в г. Мариуполь состоялся чин прославления св. Игнатия Мариупольского.

После основания г. Мариуполь был создан Мариупольский уезд в составе Азовской губернии. В 1783 г. Территория Азовской губернии вошла в состав нового административно-территориального образования – **Екатеринославского наместничества**. Оно состояло из 15 уездов и Мариупольского греческого округа. В дальнейшем, на территории бывших Екатеринославского наместничества, Вознесенского наместничества и Таврической области в **1796 г.** была создана **Вторая Новороссийская губерния**.



New Russia – Новороссия

Центр этой губернии располагался в Екатеринославе, носившем с 1797 по 1802 годы название **Новороссийск** (совр. Днепропетровск).

Судьба Донецкого края была связана с Белгородом. Белгородские воеводы были администраторами переселенческих процессов, управляли обороной края, формировали экономическое развитие. Вследствие петровских административных реформ Белгородский разряд был расформирован и создана Белгородская губерния (1727–1779 гг.)

23 мая 1779 года указом Екатерины II была учреждена Курская губерния,

Белгородская губерния была упразднена. Город Белгород, потерявший к тому времени своё военное значение, становился обычным уездным городом в составе Курской губернии. Последний Белгородский губернатор Пётр Семёнович Свистунов руководил переносом губернских учреждений в Курск и новые уездные центры. Курское наместничество было торжественно открыто 27 декабря 1779 года в присутствии курского генерал-губернатора Петра Александровича Румянцева-Задунайского.

Таким образом, формирование населения и геопространства Донецкого края в XVI-XVIII вв. было обусловлено оборонительной стратегией Российского государства на его южных рубежах. Этими процессами руководил созданный в 1658 г. Белгородский разряд. С выходом служилой колонизации Юга России на степные просторы Поля, их завоеванием и освоением, стал формироваться Новороссийский край. Судьба Донбасса в последующее столетие будет связана с этим краем.

ПОДВЕДЁМ ИТОГИ

В результате военных действий второй половины XVIII в. геополитическое положение степного Донбасса кардинально изменилось. Произошел ряд реформ, вследствие которых начал формироваться обширный Новороссийский край. Вся территория Донбасса перешла в состав Российской империи. Была продолжена практика привлечения иностранных колонистов, проведено успешное переселение греков в Приазовье, что заложило основы многонационального состава населения региона. Начался период мирного развития.

Вопросы и задания для работы с текстом параграфа

1. Назовите причины русско-турецких войн.
2. Какие населенные пункты на территории Донбасса основаны греками?
3. Какие земли вошли в состав Новороссии? Как появилось это название?
4. Какие административные реформы проходили в крае?
5. Выпишите условия мирных договоров в таблицу:

Кючук-Кайнарджийский мир	Ясский мир

Что значили эти договора для Донецкого края?

6. Что такое Днепровская линия? Сколько крепостей входило в её состав? Где она была расположена?

Изучаем документ

РАПОРТ ГУБЕРНСКОГО ТОВАРИЩА ГАРСЕВАНОВА ГУБЕРНАТОРУ В.А. ЧЕРТКОВУ ОТ 19 АВГУСТА 1780 г.

«У Азовского моря по правой стороне устья реки Калмиуса город Мариуполь по повелению вашего высокопревосходительства расположен и для поселения во оном введении из Крыма греков купцов и мещан дворовые места по плану разделены и перенумерованы и те номера вынесены на особливые бумажки, сложены в ящик, а из ящика брали купцы и мещане каждый самолично, и кому какой номер достался, всяк по тому дворовое место принял. А 15 числа сего месяца по окончании божественной литургии митрополит Игнатий с духовенством и сего города греки до трёх тысяч душ вошли в город и посредине оного в назначенном для церкви месте отправили молебен, посвятив воду, окропляли все места, причём происходила оружейная пальба полком Войска Донского полковника Харитонов, которой для того нарочито введён;



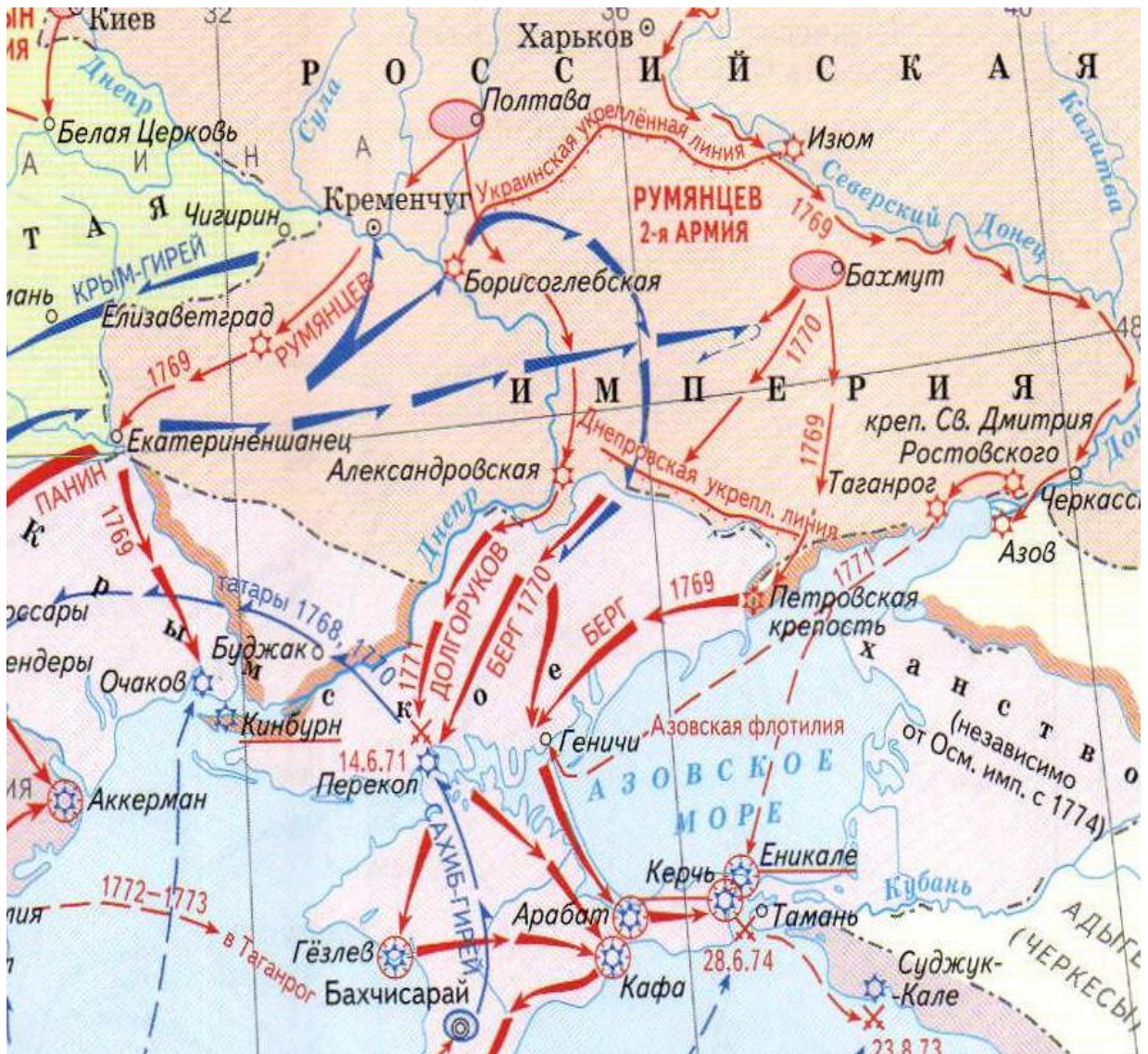
В.А. Чертков

по окончании ж молебствия весь сей греческой народ благодарили её императорского от порабощения варварского, за пожалование им сей земли и за доставление к домостроительству потребности: предместья расположены между Калцем и Калмиусом расстоянием от крепостного положения в трёх стах сажнях по числу семи сот семей цеховых разбито по плану трёх сот дворовое селение, полагая по две семьи в двор, разделены дворовые места и также по номерам всяк своё место принял и заселяются. Греческих деревень дватцать и одна расположены в Мариупольском уезде по правой стороне реки Калмиуса, по Азовскому морю, по Калце, по левой стороне речки Волчей и по Мокрым Ялам, а в каких именно урочищах и какую каждая деревня в округе своей имеет выгоду и домостроительство особым рапортом донести имею».

1. Как происходило освящение места под город?
2. Кто присутствовал на торжественном молебне?
3. Как будущие горожане делили участки земли под застройку?

Работаем с картой

1. Найдите р. Конские Воды и Берда, по которым строилась Днепровская линия. Где проходила южная граница России?
2. Найдите Петровскую и Александровскую крепости. Начало каким городам дали эти крепости?
3. Какой цели служила Днепровская линия?



Думаем, сравниваем, размышляем

1. Подготовьте сообщение по истории строительства городов Новороссии с использованием презентации.
2. Почему греки откликнулись на предложение правительства переселиться из Крыма? По какой причине на греков не была возложена обязанность охраны границ?
3. Какие принципы использовались при строительстве оборонительных линий? Найдите черты сходства и отличия в Днепровской линии и другими известными вам оборонительными линиями.
4. Как строительство оборонительных линий и черт было связано с военно-земледельческой колонизацией русских окраин?

Запоминаем новые слова

Миграция – переселение населения внутри страны или из одной страны в другую.

Колонизация – процесс заселения и хозяйственного освоения пустующих окраинных земель своей страны (внутренняя колонизация), а также основания поселений, связанных преимущественно с земледельческой деятельностью, за пределами своей страны (внешняя колонизация).

Военно-земледельческая колонизация – переселение и расселение свободных людей служилого сословия на юге России с целью земледельческого освоения Поля и обеспечения безопасности внутренних территорий.

Автономия – область, наделённая правами самоуправления.

Днепровская линия – система из 7 крепостей на юге России на границе с Крымским ханством (1770 г.)

Хронология для запоминания

1764–1775 гг. – Первая Новороссийская губерния.

1768–1774 – Русско-турецкая война.

1769 г. – последний набег татар на Новороссию.

1770–1797 гг. – Днепровская линия крепостей.

1774 г. – Кючук-Кайнарджийский мир.

1775–1783 гг. – Азовская губерния.

1787–1791 гг. – Русско-турецкая война.

1791 г. – Ясский мирный договор.

1796 г. – образование второй Новороссийской губернии.

1780 г. – основание г. Мариуполь.

§ 11. Социально-экономическое положение Донецкого региона во второй половине XVIII в.

На этом уроке вы научитесь:

- 1) характеризовать техническую реконструкцию соляных промыслов;
- 2) объяснять и применять понятия «промыслы», «промышленность», «секуляризация», «ревизия»;
- 3) оценивать роль Донецкого края в социально-экономическом и политическом развитии Российской империи;
- 4) характеризовать роль Святогорского монастыря в духовной и хозяйственной жизни Донбасса;
- 5) работать с картой и историческими источниками.

План

1. От промыслов к промышленности.
2. Города и торговля (Славянск, Бахмут, Мариуполь).
3. Святогорский монастырь.



Какие факторы ускорили экономическое развитие Донецкого края?

1. От промыслов к промышленности


Новая эпоха, наступившая с началом правления Петра I, пришла и в Донецкий край. Заботой государства становилось развитие промышленности и торговли. Соляные промыслы Тора и Бахмута ждала судьба преобразования в промышленность. Для этого нужны были люди, полезные ископаемые, особенно уголь, новая техника. Эти планы после Белградского мира 1739 г. стали воплощаться в жизнь.

Пока шли военные действия, в столице решали судьбу Бахмутских солеваренных заводов. Их вернули «в казну», и правительство в надзиратели определило профессора – 32-летнего немца Готлиба Фридриха-Вильгельма Юнкера. По заданию правительства он описал состояние заводов и отбыл в Германию для изучения солеваренного дела.

В 1741 г. Юнкер вернулся. Бахмутский завод он собирался перенести на берега Северского Донца, поближе к лесным массивам, другими словами – к дровам. Возникли планы проведения трубопровода для подачи рапы из бахмутских колодцев на новый завод.

В Торе солеварение почти совсем прекратилось – при разливе озера Репного завод оказался затопленным. В июле Юнкер вместе с капитан-инженером

Мазовским начал в Торе строительство новых варниц, причем для топлива он собирался использовать каменный уголь. Для изготовления новых сковород, выдерживающих жар каменного угля, было закуплено листовое железо. Уже первые опыты показали, что на угле производство соли увеличилось в два раза.



Проект Г. Юнкера



К осени в Торе построили две новые варницы на шесть сковород каждая и два амбара, возвели корпуса еще для двух варниц и завезли для них оборудование. Новые варницы существенно отличались от старых: они были с закрытыми помещениями и с дымоходами, т.е. топились уже «по белому». Сковороды тоже модернизировали – рассол на них подавался насосами, которые приводились в действие лошадьми. Как в Торе, так и в Бахмуте построили новые кузни с водяными молотобойными машинами, а также кирпичные заводы, обеспечивающие строящиеся объекты кирпичом.

В Бахмуте в то время сковороды были круглыми – 6 аршин (4,26 метра) диаметром и 40 вершков (1,76 метра) высотой. Их было 100 штук, в каждую вливали 315 ведер рассола и во время выпаривания три раза доливали по 15 ведер. Соль сливали каждые четыре часа, таким образом, в сутки получалось шесть «варей», в сумме дававших 120-130 пудов соли. На каждый завар требовалось 4 кубических сажени дров стоимостью 4-5 рублей за сажень. Два солевара получали по 1 копейке от пуда.

Поиски и разведки полезных ископаемых в Бахмутской провинции продолжались. В 1743 г. экспедиция белгородского купца И.И. Морозова в верховьях Лугани и Белой обнаружила остатки металлургического производства давних времен. Морозов получил разрешение на строительство свинцовоплавильного завода в Сухареве. В сенатском указе отмечалась важность проекта Морозова. Но позже от этого стратегически важного проекта отказались, как отказались и от строительства медеплавильного завода – качество руд

оказалось хорошим, но самой руды немного, и заводы решили строить в верховьях Лугани. Но и здесь компанейщики скоро убедились, что завод строить пока нецелесообразно. Причина оказалась все той же – пустынность края, его незащищенность.

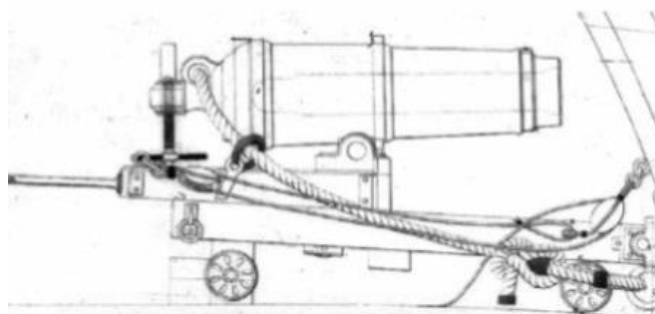
Для уточнения места строительства «водяного железного завода к пользе бахмутских соляных заводов» из Берг-коллегии на юг послали молодого инженера Густава Ульриха Рейзера, сына президента Берг-коллегии. Рейзер обследовал следы деятельности всех бывших здесь до него рудоискателей.

Пробные плавки он провел в Торе. На р. Беленькой он тоже увидел только старые, уже известные месторождения. Руда и уголь в них оказались хорошего качества, но запасы их были невелики. Поэтому здесь, в верховьях Лугани и Беленькой, по мнению Рейзера, завод ставить не следовало бы. А вот устье речки Бахмут ему понравилось. Но строительство завода Сенат не одобрил и «железный завод» в Бахмутской провинции не состоялся.

Прошли годы, и первый металлургический завод Донецкого края всё же появился. В 1795 году у селения Каменный брод началось строительство литейного завода, получившего название «Екатеринославский», а с 1797 года – «Луганский». Строительство было поручено шотландцу **Карлу Гаскойну** и продолжалось почти 10 лет. 4 октября 1800 года первая домна в Российской империи, которая находилась на этом заводе, выдала чугуна. Это был первый русский металлургический завод, работавший на каменном угле. На нём работали рабочие – металлурги из г. Липецка. Карл Гаскойн прибыл в Россию в 1786 г. и провёл масштабную модернизацию литейной промышленности. Луганский завод был частью деятельности этого талантливый изобретателя и предпринимателя, организатора выпуска английских корабельных орудий новой системы «корронада».



Карл Карлович Гаскойн



Орудие корронада у корабельного борта

Луганский литейный завод был создан в царствование императрицы Екатерины II. На его создание повлияла необходимость снабжения Черноморского флота и строящихся южных крепостей орудиями и снарядами.

Таким образом, перестроенные соляные заводы Тора и Луганский литейный завод стали первыми казёнными мануфактурами Донбасса и знаменовали переход от промыслового уровня освоения края к промышленному.

2. Города и торговля (Славянск, Бахмут, Мариуполь)

С 1719 г. проводилась **подушная перепись**. Перепись населения в то время была нацелена на учет только взрослого мужского населения. В Бахмутском уезде оказалось 6841 человек. В самом Бахмуте проживало 93 купца, 390 однодворцев и 17 помещичьих крестьян, всего 500 душ податного мужского населения.

К Бахмутской провинции было приписано три города – Тор, Маяки и Цареборисов, а также 12 слобод – Райгородская, Трехизбянская, Староайдарская, Новоайдарская, Боровая, Спеваконская, Ямпольская, Сухаревская, Боровская, Капитановка, Петровская, Красненская и село Мураново.



Города Бахмут и Славянск (с 1784 г.)

Кроме Бахмута известно количество населения и в других населённых пунктах. К примеру, в Трехизбянской слободе, проживало 533 человека мужского пола, в Цареборисове – 600, в Староайдарской – 675, в Спеваковке – 811, а в Новоайдарской – 1176. Но купцы имелись только в Бахмуте.

Крепостные составляли всего 0,4% общего количества жителей. Помещики не спешили заселять безбрежные бахмутские степи, они не имели никакого желания подставляться под татарские стрелы.

В конце XVIII в. было составлено «Описание городов Азовской губернии». Из него мы можем узнать о жизни и занятиях населения городов Донецкого края в 1781 г.: Бахмута, Славянска, Мариуполя. В документе отражено количество населения, его состав, особенности торговли и хозяйственной



На какие обстоятельства обращали внимание составители следующего документа?

Бахмут

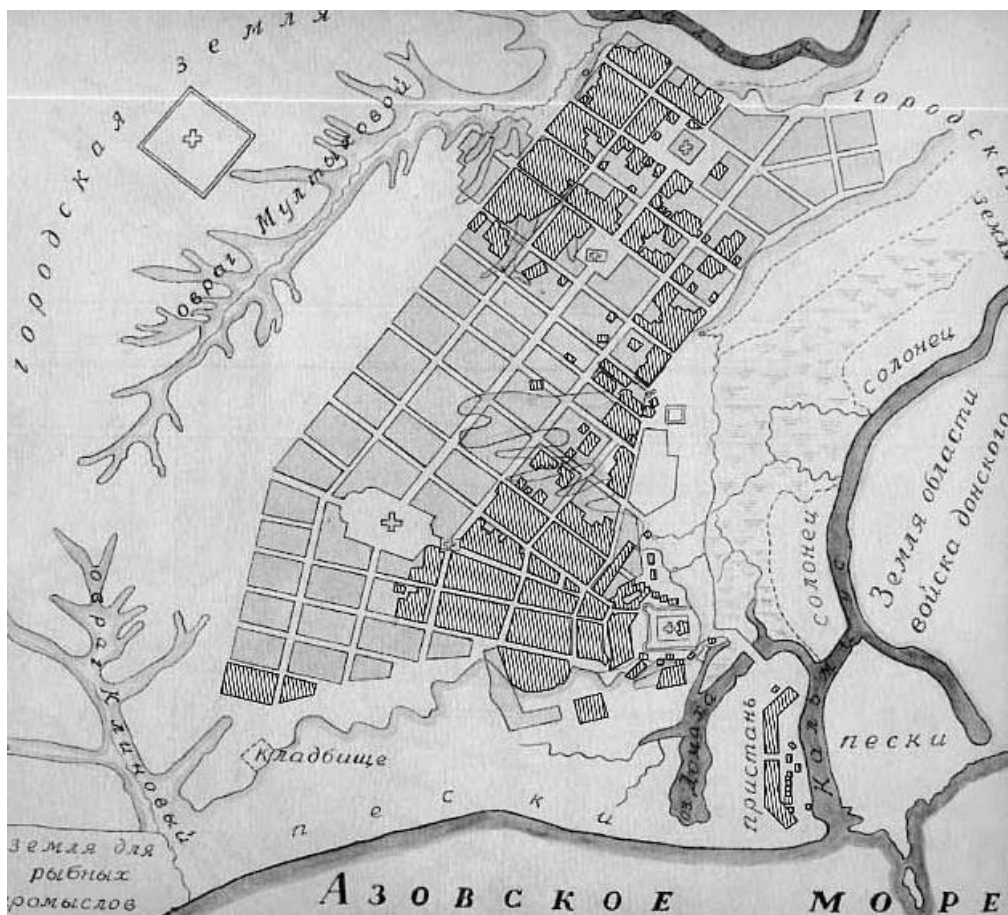
«Уездный город Бахмут лежит между двумя горами на низком месте при реке Бахмуте, по обеим сторонам оной, коя впадает в реку Северный Донец. Близ города протекает еще речка Ближняя Ступка. По оным рекам судового ходу нет, и быть по причине мелкости их не может. В нем церквей четыре, каменная одна, а деревянных три. Купцов – 163, мещан – 138, цеховых – 21, разного звания жителей – 1437. Ярмарки бывают в год четыре: 1-я – 2-го февраля..., 2-я – 29 июня..., 3-я – 8-го сентября..., 4-я – 24 ноября... и продолжаются дней до пяти.

Рыбы в реках и озерах довольно. Земля плодородна и большею частью обработана. Лесов достаточно, да и более бы было, но оные истреблены происшедшею в Бахмуте варкою соли. Жители упражняются в хлебопашестве, скотоводстве и торговле, получая достаточную от сих упражнений прибыль».

Славянск и Маяки

«Уездный город Тавр (Тор) положение имеет на низком ровном месте... по левой стороне речки Сухого Торца... По оной судового ходу нет и быть не может. В нем церквей три: каменная одна и деревянных две. Купцов – 15, мещан – 3, разного звания жителей – 1579. Ярмарков бывает в городе – 4: 1-я в Фомину неделю, 2-я – в неделю святых, 3-я – 20-го сентября, 4-я... 21 ноября. Продолжаются дней по четыре. Здесь состоят соляные заводы, на коих из находящихся пяти колодцев соль вываривалась...

Местечко Маяки... Лежит при речке Северном Донце по течению оною с правой стороны, между двумя меловыми горами, на ровном и пространственном месте... В нем церковь деревянная одна. Ярмарка бывает раз в год одна, 1-го октября... Вода в реках пресная, а в озерах соленая. В округе же оною воздух нарочито здоровый, вода в реках и озерах довольно хороша, рыбы много, земля плодородная, местами есть там меловые горы и алебастр. Имеются леса: казенного Маяцкого засева, Черкасский лес, да и малых буераков состоит довольно число. Жители, в рассуждении пространств здешних степных мест, больше обращаются в скотоводстве и хлебопашестве».



План застройки г. Мариуполя

Мариуполь

Описание городов Азовской губернии. 1781 г.

«Уездный город Мариуполь построен в 1780 году, ... По оным рекам, кроме Азовского моря, судового ходу нет. В нем церквей две: каменная одна, а другая деревянная. Домов каменных 53, мазанок—20, купцов—144, мещан—213 и цеховых 1149. Гавани нет и сделать нельзя по причине мелкости при берегу воды. Большие суда становятся на якорях не ближе 4-х верст, а близко можно подходить только плоскодонным судам, небольшой груз имеющим. Ярмарок в году бывает четыре: 1-я—23 апреля..., 2-я 22-го июля..., 3-я—1-го октября... и 4-я—6 декабря.

В сем городе заведена для делания черных сафьянов фабрика... В округе оногo города... На морских косах... прежде бывали великие рыбные ловли, а теперь по склонности греков к купечеству, хлебопашеству и разведению виноградных садов и фабрик, не с таким успехом и одними только малороссиянами лов производится. Вся приморская сего города сторона весьма способна к мореплаванию и весьма бы процветала коммерциею, если б можно было для пристаней устья реки Кальмиуса, а особливо при крепости Петровской реки Берды, впадающих в море очистить и исправить... Земля плодородна и по новости довольно открыла уже хлебопашество. Лесов вовсе нет и строение производится то привозимым из устья Самары лесом, то из камня, которого тут достаточно»

Таковыми были первые города Донбасса на заре его истории.

3. Святогорский монастырь

В конце XVII в. иноки заложили первые наземные храмы у подошвы меловой скалы: в 1679 г. был построен храм в честь апостолов Петра и Павла, а в 1708 г. – новый каменный Успенский собор.

В 1703 г. «на жалованной великороссийской земле» возникло монастырское поселение Студенок. Жившие в нем подданные монастыря исполняли для обители «всякую временную работу». Так монастырь перешел от юртового хозяйства, т.е. собирания даров природы в округе, к продуктивному хозяйству. Интересно, что на первых порах это было не столько земледелие или скотоводство, сколько первые очаги промышленности.



Когда в Донбассе появилась возможность обрабатывать землю?

Так, в 1732 г. экономическое благосостояние монастыря поддерживалось следующими заведениями:

- 1) мельница на реке Оскол при местечке Цареборисове, где трудились 6 человек мужского пола подданных обители;
- 2) стеклянный завод, построенный в 1720 г., имел при себе 23 человека;
- 3) винокуренный завод при селе Студенок в 4 казана, *«на котором винокуренном заводе курят вина временно про расход онаго монастыря, а некоторые для продажи».*




Святогорский монастырь. Художник Миронов, вторая половина XIX века

Благодаря одному из сохранившихся архивных дел за 1744 г. известно, что Святогорский монастырь занимался благотворительной и просветительской деятельностью: часть своих доходов обитель отдавала на содержание школ в окрестных селениях.

К концу века монастырь владел 25734 десятинами земли, из них 2014 десятин земли, за которые шел спор с различными помещиками и жителями близлежащих селений. На реке Студенок была устроена мельничная плотина и при ней два амбара. От мельниц обитель получала в год «разного хлеба и круп» около 600 четвертей и денег до 20 рублей.

Ведомость Изюмской провинциальной канцелярии в 1773 г. насчитывала в селениях, принадлежавших Святогорскому монастырю, 1877 лиц, положенных в подушной оклад монастырских подданных черкас (987 мужеского и 890 женского полу). К концу XVIII века в монастырских селениях наблюдается бурный рост количества жителей. Так, в 1780-х гг. монастырских крепостных крестьян только мужеского полу проживало уже 1281 душа, в 1797 г. только в слободе Богородичное насчитывалось 856 душ, а в Банном – 272 души.

Святогорскому монастырю принадлежали следующие селения, появившиеся на монастырских землях в течение XVIII века: Студенок с церковью и 228 крестьянами, Банное – 95 крестьян, Яровая – 136 крестьян, Новоселовка – 350 крестьян, Нижнее и Верхнее Нетригузкое – 59 крестьян, Богородичное – 286 крестьян, Пришибное – 67 крестьян. Кроме того, в хуторе Осиновском Купянского округа жило 15 человек монастырских подданных и при мельницах на реке Оскол под Купянском – 13 человек.



Имение Потёмкиных. СГИАЗ

В 1787 г. по указу императрицы Екатерины II Святогорский монастырь был упразднен, а принадлежавшие ему деревни, земли и угодья отобраны в казну. В 1790 г. новым владельцем Святогорья стал князь Таврический – Григорий Потемкин. По указу Святейшего Синода монастырские храмы Успения Божией Матери и святителя Николая на скале обращены в приходские, а прочие разобраны и увезены. В упраздненном состоянии обитель находилась почти 57 лет.

ПОДВЕДЁМ ИТОГИ

Во второй половине XVIII в. благодаря стабилизации военно-политической обстановки в Новороссийском крае, прекращению татаро-турецких нападений, и поощрению правительством колонизации края, увеличивалось народонаселение, быстро развивались торговля и ремёсла, появилось промышленное производство, делало успехи земледелие. Святогорский монастырь к концу века превратился в крупнейшего помещика, но монастырское землевладение в крае было обращено в частновладельческое.

Вопросы и задания для работы с текстом параграфа

1. Приведите факты, свидетельствующие о превращении соляных промыслов в промышленный комплекс.
2. Назовите основные занятия жителей городов, объясните, почему именно эти занятия были основными.
3. Какую роль играл Святогорский монастырь в религиозной и хозяйственной жизни нашего края?
4. Какие факты свидетельствуют о начале сельскохозяйственного освоения нашего края?
5. Кто владел святогорскими имениями после 1787 г.?
6. Определите особенности сельского хозяйства края.

Изучаем документ

ИЗ ДНЕВНИКА АКАДЕМИКА И. ГИЛЬДЕНШТЕДА

«От станции Голой Долины я проехал 9 верст почти прямо на восток по южной опушке Теплинского леса до Святогорского монастыря. Правый берег Донца в этом месте очень крут и представляет меловой кряж вышиною сажень в 40. Сверху идет узкая очень крутая дорога к Донцу, на берегу которого у подножия крутых гор и лежит Святогорский монастырь. Монастырские здания, состоящие из двух церквей и дома, в котором живет архимандрит, окружены четырехугольной стеной, каждая из которых имеет шагов шестьдесят. Над рекою в нескольких стах шагах выше монастыря меловой кряж образует несколько отвесных, голых, неровных пирамидальных вершин; они являются почти самыми высокими во всем кряже и достигают сажень 30 над поверхностью воды. Между ними построена небольшая часовня, одна половина

которой вырублена в меловом кряже, а другая – пристроена из кирпича. Около этой часовни в меловом кряже вырублены кельи и глубокие ходы. Кроме них, около церкви начинается подземный ход, по которому можно спуститься в нижний монастырь. Этот, вырубленный в меловом кряже, ход довольно крут и имеет саженей 200 длины. Наружный же ход из монастыря в верхнюю часовню еще круче. До построения монастыря монахи находили убежище против нападения татар в подземных кельях. С тех же пор, как Федор Шиловский [Шидловский. – Сост.], начальник Харьковского полка, построил около 100 лет тому назад монастырь, окруженный стеной, монахи находились в большей безопасности от татар. Около монастыря через Донец построен мост на сваях, имеющий около 33 саж. длины и незаливаемый водой. Донец в этом месте имеет всего только 28 саж. ширины и несколько футов глубины. Течение его очень слабо, вода прозрачна и вкусна. Левый берег Донца низменный; на нем 15-го августа бывает ярмарка. В 3-х верстах от монастыря вверх по Донцу на правом его берегу лежит небольшое село Богородичное, принадлежащее монастырю; вследствие чрезвычайной крутизны гор между этой деревней и монастырем нет проезжей дороги. В нескольких верстах от монастыря вниз по Донцу лежит другая небольшая деревня, принадлежащая монастырю и известная под именем слободы Монастырской. В том месте мелового кряжа, где находится часовня, показываются кремневые пласты. Я заметил два таких пласта: первый идет саженях в 5-ти ниже высочайшей из пирамидальных вершин и саженях в 15-ти ниже высочайшей вершины всего хребта; второй саженях в 4-х ниже первого, но все еще саженях в 20-ти над поверхностью воды в реке.... В двух верстах от монастыря по дороге в Маяки лежит на возвышенном месте, в небольшой балке в лесу, виноградник, принадлежащий монастырю; он состоит приблизительно из 400 виноградных лоз и разведен более 10 лет тому назад. Хотя винограду в нем и много, но он мелок и плохого сорта.... На ряду с ним растут прекрасные яблони, груши и бергамотовые деревья хорошей породы».

1. Опишите природу местности, где расположен Святогорский монастырь. Как монахи использовали природные особенности местности?
2. Расскажите о хозяйственной деятельности монахов.
3. Как монастырь использовал в хозяйственной деятельности окружающие природные богатства?

Работаем с картой

1. Найдите на карте территорию Донецкого края, Азовской губернии, Новороссийского края. Какие культуры выращивали в северном Приазовье?
2. С помощью карты охарактеризуйте сельское хозяйство Новороссии.
3. Как составители карты показали промышленность Донбасса?

Думаем, сравниваем, размышляем

1. Расскажите, в чём разница между промыслами и промышленностью. Как правительство заботилось о промышленном развитии Донецкого региона? Какой вклад делали местные жители в экономику Российской империи?

- Сравните по описанию экономическое развитие Бахмута, Мариуполя и Славянска. Жители какого города, по-вашему, больше преуспели? Аргументируйте.
- Каким образом Святогорский монастырь достиг высоких хозяйственных результатов? Какие исторические условия этому способствовали?



Запоминаем новые слова

Секуляризация – конфискация государством церковных и монастырских имуществ.

Десятина – мера измерения земли (1,092 га).

Верста – мера длины, равная 1,06 км.

Подушная перепись (ревизия) – перепись населения, первая ревизия была произведена при Петре Великом в силу указов 26 ноября 1718 г. и начала 1719 г.

Хронология для запоминания

1784 г. – Крепости Тор, Бахмут переведены в разряд уездных городов, Тор переименован в Славянск.

1787 г. – закрытие Святогорского монастыря указом Екатерины II.

1795 г. – Луганский литейный завод – казённое предприятие по выплавке и изготовлению изделий из чугуна, существовавшее в Российской Империи по 1887 г., и ставшее первенцем российской металлургии и градообразующим предприятием для Луганска.

§ 12. Окончание военно-земледельческого периода колонизации Донецкого края

Недавняя пустыня ожила. Успех полный.

Возможность доказана делом.

Д. И. Менделеев

На этом уроке вы научитесь:

- 1) характеризовать административные реформы, проводимые на территории Донбасса в XVIII в;
- 2) объяснять научный вклад И. Гильденштедта в изучение Южной России;
- 3) использовать ранее изученный материал в рассказе об этапах военно-земледельческой колонизации Донбасса;
- 4) работать с картой и историческими источниками.

План

1. Особенности освоения Донецкого края.
2. Трудности проживания в Донецком крае в XVIII веке.
3. Дневник академика И. Гильденштедта.
4. Формирование многонационального состава населения Донецкого края. Землепользование.
5. Донецкие земли в административно-территориальном устройстве Российской империи в XVIII веке (обобщение).



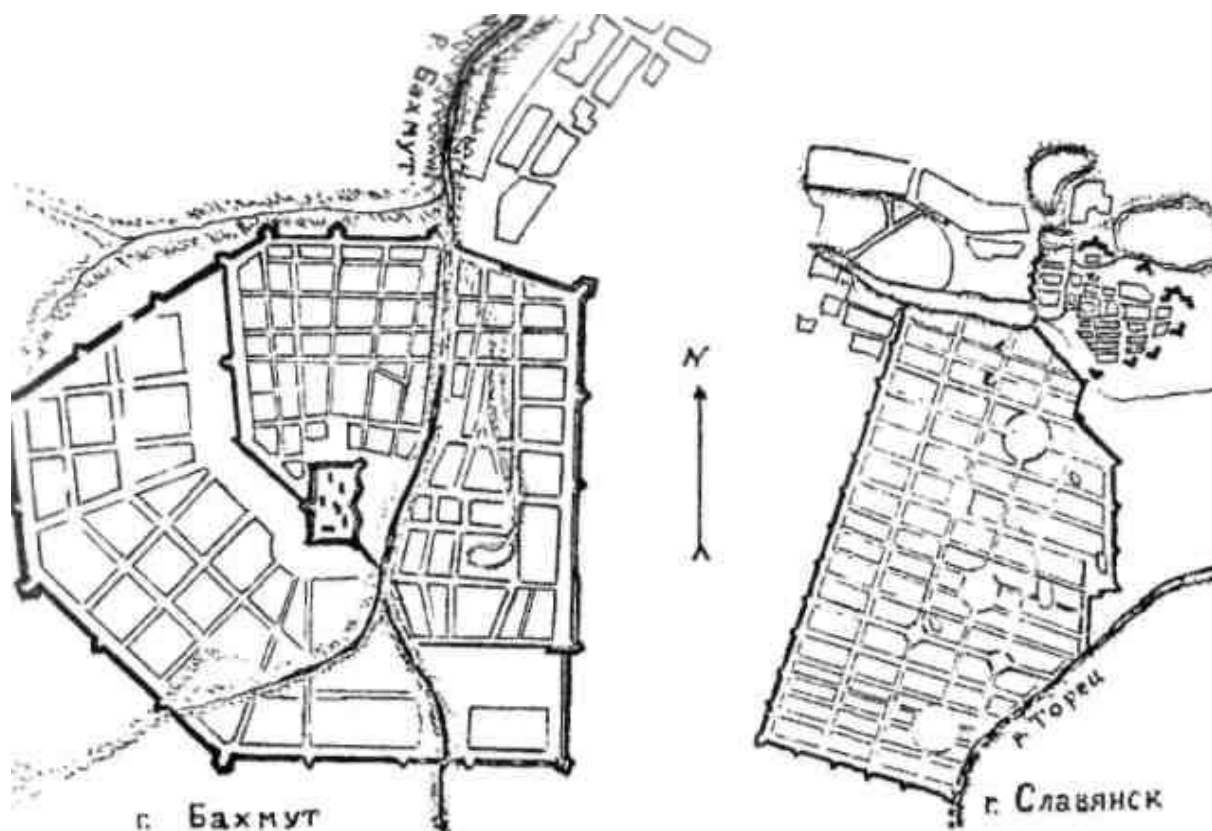
Почему переселенческое движение из России на юг, к Азовскому и Черноморскому побережьям, оказалось успешным?

1. Особенности освоения Донецкого края

В связи с ликвидацией угрозы татарских набегов оборонительные функции городов отпали. Города Бахмут, Тор (с 1784 г. – Славянск), Мариуполь, превратившиеся в хозяйственные центры края, все больше разрастались, а Маяцк и Райгородок превратились в обыкновенные сельские поселения. Об этом свидетельствуют и составленные в конце 80-х гг. планы застройки городов, на которых показаны и имеющиеся в них оборонительные сооружения или их остатки (см. планы Бахмута и Славянска).

В условиях мирного времени быстро развивались промышленность и сельское хозяйство. В 1793 г. в Славянском уезде насчитывалось 23, а в Мариупольском – 22 животноводческих завода, среди них соответственно 11 и 9

приходилось на конные заводы. Владельцы заводов (ими были не только помещики, казацкая старшина, но и зажиточные крестьяне) немало внимания уделяли селекционной работе.



Планы Бахмута и Славянска в 1787 г.

Удельный вес скотоводства среди других отраслей определялся не только благоприятными климатическими условиями, но и возможностями доставки и реализации живого скота и продукции животноводства на местных ярмарках, в российских столицах и в соседних государствах, в Крыму.

Во второй половине XVIII в. заметно возрос удельный вес земледелия. Как и скотоводством, им занимались все категории населения, начиная от казаков-хуторян и заканчивая горожанами. Путешественники указывали, что им приходилось видеть целые поля, засеянные арбузами и дынями, но по величине и по вкусу они уступали не только астраханским, но даже и тем, которые выращивались в междуречье Днепра и Буга.

В помещичьих селениях Бахмутского, Славянского и Мариупольского уездов в 1795 г. имелось 88 «регулярных» садов, 45 из них (более половины) приходилось на Славянский уезд.

2. Трудности проживания в Донецком крае в XVIII веке

XVIII век для населения Донецкого края был очень напряжённым. От жителей требовались, как обычно, мужество, выдержка и терпение. Трудности задавали и люди, и стихии.

В 1737 г. татары разграбили Святогорский монастырь, а также поселения Изюмского полка, в следующем году была моровая язва, т.е. чума, вследствие которой в монастыре осталось в живых два очень пожилых монаха, а в округе было сожжено несколько селений для предотвращения распространения чумы. В 1745 г. боролись с засухой и саранчой.



Саранча на поле

Великая сушь сопровождалась пожарами. Горели леса, горели города и села, начался падеж скота. Вспыхнув в этом году, он продолжался несколько лет. То, что не уничтожили огонь и жара, дожидала саранча. В следующие годы саранча продолжала уничтожать всю растительность в округе. В 1748 году из зимней спячки она

вышла в таком количестве, что, ещё будучи пешею, покрывала собой все поля. Поля окапывали рвами, загоняли в них саранчу и сжигали, выгоняли на поля скот, чтобы топтал саранчу. Всё население, включая начальство, выходило в поля, истребляли саранчу, то зарывая ее во рвы, то сжигая, то избивая метлами.

Трудностей и опасностей добавляли и люди. В степи скрывалось много гайдамаков, что для местного населения обычно означало «разбойник». Это были люди, не прибившиеся ни к какому сообществу, часто занимавшиеся грабежами.

3. Дневник академика И. Гильденштедта

Обретя много новых земель, Российская империя в лице высших сановников пожелала их изучить и получить объективную информацию по всем возможным направлениям.


Петербургская Академия наук в 1768 г. одновременно снарядила 5 отрядов (экспедиций), каждому из которых предписывалось осуществить по специальной программе исследования малоизвестных, а то и вовсе неизвестных территорий. Молодые по возрасту ученые, невзирая на трудности, которые возникали на пути следования отрядов, с энтузиазмом приступили к решению поставленных перед ними задач. Каждый из отрядов должен был исследовать природные богатства определенных территорий, дать оценку перспективам их экономического освоения.

Инструкции, составленные Медицинской, Коммерц- и Берг- коллегиями, Вольным экономическим обществом, предписывали руководителям экспедиций

обращать пристальное внимание на условия для разработки месторождений полезных ископаемых, для развития земледелия, а в южных районах и виноградарства, на перспективы торговли, качество воды в источниках, а также изучать целебные свойства минеральных источников и болезни местного населения. В дополнение к этому академическая инструкция предписывала углубляться в отдаленные уголки обследуемых районов и наблюдать там нравы местных жителей, их «светские и духовные обряды», записывать «древние повести» народов.

Первым учёным лицом, направленным в Новороссию, является трудолюбивый академик И.Гильденштедт (1745-1781 гг.), балтийский немец на русской службе. За семь лет путешествия Гильденштедт собрал сведения о животном и растительном мире, полезных ископаемых, составил большие гербарии и ценные зоологические коллекции. Но самое главное – это его «Дневник путешествия», из которого мы узнаём массу сведений о Новороссии и о Донецком крае. В состав его отряда входили 4 студента, егерь, чучельник и художник.

После путешествия по Волге и Кавказу в июле 1773 г. учёный прибыл в Черкасск. Он направился на Азов для исследования устьев Дона и берега Азовского моря. Проехал по границе Малороссии до Белевской крепости, на Бахмут и до рек Миус и Луганчика.



*Рыба семейства осетровых.
Рисунок участника экспедиции*



*Донской казак в обычной одежде и казачка
в повседневной летней одежде. Рисунок
участника экспедиции*

О реках Гильденштедт дает обстоятельные сведения, отмечены все встречавшиеся на пути ручьи и реки, указано их направление, ширина и глубина, свойства воды; отмечены встречавшиеся мосты и плотины. Полные сведения даны по р. Донец: изменения в его направлении, берегах, дне, свойствах воды, глубине, ширине, мостах, плотинах и устроенных на нем пароммах.

Гильденштедт не пропускал без внимания леса. Детальное перечисление пород деревьев, кустарников и трав дает обширный материал для изучения

флоры того времени. Побывал академик и в южных крепостях. Его сведения дают возможность воспроизвести тип тогдашней крепости, это дает представление об укреплениях данной местности не только во второй половине XVIII в., но и в более раннее время.. И.А. Гильденштедт изложил также процесс солеварения, а также очень много других сведений. Результаты исследований регионов России были им зафиксированы в нескольких сочинениях.

4. Формирование многонационального состава населения Донецкого края. Землепользование

К концу XVIII в. начал складываться многонациональный облик края. И без того смешанное население, пестрое по национальному и социальному составу, пополнялось выходцами из Западной Европы.

Краеугольным камнем всей колонизации в России стал Манифест Екатерины II от 22 июля 1763 г. В нем императрица призывала из Европы всех желающих свободно селиться в любой губернии России, выбирать любое занятие, исповедовать свой культ и строить свои церкви. Ограничение было одно: никого не склонять в свою веру.

Новые мигранты пополняли то сословие в России, к которому принадлежали у себя на родине. В Донбассе это были чаще военные поселяне, горожане, позже – сельские колонисты. На призыв откликнулись немцы протестантского вероисповедания, продолжали мигрировать представители других народов. Так Донецкий регион стал многоконфессиональным.

Особенности землепользования

Разнообразны были и сами поселения, и пути приобретения в собственность земель бывшего Поля.

Прежде всего, на заре колонизации это было строительство городов с отведением земли под пашни и выгоны (по воеводскому отводу), раздача земель за военную службу (ранговые дачи), владение юртами, перераставшими со временем в села, хутора или станицы. Русские однодворцы (бывшие дети боярские и другие служилые люди) получали землю на общинном праве. Казацкое население часто занимало пустующие земли, и, если не возникало споров, их закрепляли за новыми хозяевами (заимки). Черкасам предоставляли землю под слободы. В Войске Донском сохранялись станицы, городки, хутора и юрты. Иностранцев колонистов наделяли землёй на особых правах, как правило, с предоставлением внутренней автономии. Запорожцы селились зимовниками и хуторами. После ликвидации Сечи на месте наиболее крупных запорожских зимовников создавались слободы и села. Зимовником владел, как правило, один хозяин. Организация хутора или села предполагала привлечение группы поселенцев. Такие новые поселения создавались часто в соответствии с прямым

указанием Азовского губернатора Черткова. Последним по времени типом землепользования была помещичья колонизация с привлечением крепостных крестьян. Получая землю в Новороссийском крае, землевладелец обязан был заселить её в кратчайшие сроки. Всем поселенцам предоставлялись на разные сроки льготы по платежам за землю.

К концу столетия в Донецком крае наиболее заселённым был Славянский уезд (229 селений), а наименее Мариупольский уезд (136 селений). Согласно переписи 1793 г., в этих уездах проживало около 250 тыс. человек, из них душ мужского пола около 142 тыс. В пределах Донецкого края существовало около 500 поселений (городов, сёл, слобод и других поселений). Более 60% населения составляли государственные крестьяне и военные поселяне, иностранные колонисты, около 38% – помещичьи поселяне, среди которых удельный вес крепостных был сравнительно незначительным.

5. Донецкие земли в административно-территориальном устройстве Российской империи в XVIII веке (обобщение)

Административно-территориальное деление на большей части южнорусских земель сформировалось в основных чертах в XVIII в. Его истоки берут начало с реформ Петра I. Они были вызваны тем, что существовавшая в то время система административного деления России устарела и усложняла отношения между центром и провинцией.

Другой причиной административных реформ Петра I была необходимость создания новой системы финансирования и материального обеспечения армии и флота в ходе Северной войны 1700-1721 гг.

До проведения Петровских реформ территория России делилась на уезды (прежние княжеские земли, уделы, приказы, разряды). Их число в XVII ст. составляло 166, не считая многих волостей. Они имели разное происхождение и разные статусы. Эта система складывалась во многом стихийно.

Строительство цивилизованного и успешного государства потребовало от Петра I создать первую в истории России унифицированную систему административно-территориального деления. Указом от 18 декабря **1708 г.** Петр начал осуществлять губернскую реформу, в соответствии с которой Россия была разделена на 8 огромных губерний, а прежние уезды были отменены.



Какой уезд существовал на территории Донецкого края в начале XVIII в.?

К какой губернии приписаны донецкие земли в 1708 г.?

Губернии состояли из городов и прилегающих к ним земель во главе с губернаторами или генерал-губернаторами, которые выполняли административную, полицейскую, финансовую и судебную функции. Но неизбежное усиление власти на местах заставило Петра I пересмотреть губернскую реформу с целью ограничения власти губернаторов. Было введено трехзвенное деление (**губерния – провинция – уезд**).

Когда выяснилось, что война со Швецией подходит к концу, Петр I задумался над устройством страны для мирного времени. В **1719 г.** была проведена еще одна реформа административного деления, согласно которой губернии делились на провинции во главе с воеводой. С этого времени провинции становятся основной единицей областного управления. Каждая провинция делилась на 5 дистриктов, состоявших из 1500-2000 дворов. Во главе каждого дистрикта стоял для управления земский комиссар. Провинциальный воевода не был подчиненным губернатору, за исключением вопросов военного характера.



***Когда была создана Бахмутская провинция?
В составе каких губерний она находилась в первой
половине XVIII в.?***

В 30-х-60-х гг. XVIII в. значительных изменений административно-территориального деления не отмечалось.

Следующий крупнейший этап административно-территориального деления страны связан с Екатериной II и ее реформами, а также приобретением новых территорий. Начало административно-территориальным изменениям во второй половине XVIII в. было положено образованием в **1764 г. Новороссийской губернии**.

В результате русско-турецкой войны 1768-1774 гг. в состав Российской империи вошло Приазовье, Крым был объявлен независимым от Турции. С этого момента началось централизованное заселение степи оседлым населением. Среди новых поселенцев было много русских, малороссов, сербов и греков, которым царское правительство выделило в этих местах обширные земли. В дальнейшем, вплоть до 1774 г., административное устройство России оставалось относительно стабильным.



***В какую губернию входила Бахмутская провинция и
бывшая Славяносербия с 1764 г.?***

В 1775-1785 гг. была проведена кардинальная реформа административно-территориального деления Российской империи, в соответствии с которой новые губернии создавались на отвоеванных территориях, размеры ранее образованных

губерний были уменьшены, а провинции ликвидированы. После присоединения новых земель к России на них было распространено общероссийское административное устройство.

В 1775 г. Екатерина II ввела на территории Российской империи, в том числе и на новых землях на юге России, губернское деление, как и во времена Петра I. Согласно реформе **губернии делились на провинции и уезды**. Была также учреждена такая большая административно-территориальная единица как генерал-губернаторство, просуществовавшая до 1917 г. Генерал-губернатора назначал и увольнял сам император, который имел фактически неограниченную власть.

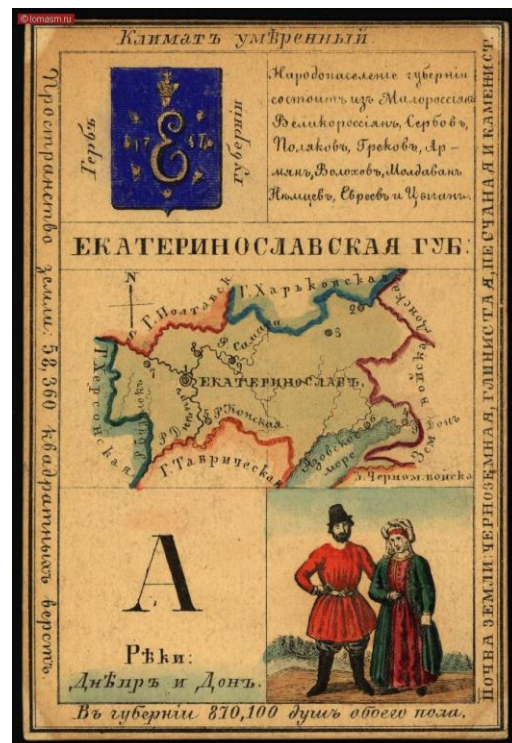
Губернская реформа была начата Екатериной II с образования на завоеванных землях в 1775 г. из Бахмутской провинции Новороссийской губернии и земель, отошедших к России по Кючук-Кайнарджийскому мирному договору, **второй Азовской губернии** (первая – в 1708 г.), в состав которой вошли также земли донских казаков.

Губерния состояла из двух провинций: Азовской и Бахмутской, которые были разделены на 9 уездов.

В основу реформ был положен принцип народонаселения. Губернии создавались на территории с количеством 300-400 тыс. душ мужского пола, уезды – 20-30 тыс.

В марте **1783 г.** Азовская губерния была объединена с Новороссийской губернией, которая вошла в состав Екатеринославского наместничества. Территория Донбасса, входившая до этой реформы сначала в состав Новороссийской, а затем Азовской губернии, после их слияния в 1783 г. оказалась в составе **Екатеринославского наместничества**.

В результате русско-турецкой войны 1778-1791 гг. к России отошло все Северное Причерноморье. Россия окончательно утвердилась на Черном море и стала одним из самых могущественных государств Европы. Благодаря целенаправленным усилиям правительства, в том числе и административным реформам, её Причерноморские и Приазовские степи были успешно заселены на огромных и малозаселённых пространствах.





Посев. Художник В.Д. Орловский



Страдная пора. Косцы. Художник Г.Г. Мясоедов

Взошедший на престол после Екатерины II Павел I объединил Екатеринославское наместничество и Таврическую область в огромную Новороссийскую губернию (1796-1802 гг.). Её центр – Екатеринослав, несколько лет именовался Новороссийском.

В ходе административно-территориальных реформ XVIII в. донецкие земли были введены в систему российского государственного устройства и смогли в сравнительно короткий срок превратиться в цветущий край. К концу XVIII в. они находились в составе Новороссийской губернии и жилищ донских казаков.

Оборонительные линии служили не только опорой для военных действий в степи или прикрытием границ, но под их прикрытием возникали города и сёла. Сами крепости на линиях становились административными центрами, в свою очередь, расширяя округ хозяйственного освоения края. Благодаря мужеству первопоселенцев, отваге и трудолюбию, удалось утвердить на землях Донбасса очаги прочной оседлости и заложить основы экономического процветания в XIX столетии.

ПОДВЕДЁМ ИТОГИ

Донбасс заселён в результате политики российской государственной колонизации, сочетающей в себе деятельность правительства России по заселению земель и вольное переселенческое движение, обречённое на провал

без поддержки государства. Население Донецкого края к концу XVIII в. отличалось пестротой социального, национального и культурного происхождения, но было объединено общей задачей защиты границ и, одновременно сельскохозяйственного освоения новых земель в трудных природных условиях.

Вопросы и задания для работы с текстом параграфа

1. Вам необходимо подготовить доклад по одному из вопросов данного параграфа. Сформулируйте тему и составьте развернутый план вашего доклада. План должен состоять минимум из трех пунктов, два из которых должны быть поделены на 2-3 подпункта.
2. Перечислите обстоятельства, составлявшие трудности проживания в Донбассе в XVIII в.
3. Какие административные единицы были созданы на территории нашего края в XVIII в.?
4. Какие факты свидетельствуют об окончании военно-земледельческого этапа колонизации нашего края?
5. В чем состоит значение экспедиции академика И. Гильденштедта?
6. Определите особенности сельского хозяйства края.

Изучаем документ

ИЗ «ОПИСАНИЯ АЗОВСКОЙ ГУБЕРНИИ». 1781 Г.

«<...> Сия страна подвержена бывшим издревле разным переменам и так сказать служившая свету театром злоключений и разорений, ныне в мирное и благополучнейшее <...> приведена <...> состоянии. Новая Днепровская линия закрывает границу; поселенные три гусарских, три пикйнерных и греческий пехотный полк, кроме расположенных по крепостям гварнизонов и казачьих полков всегдашним сей губернии, в случаях противных, служат защищением и преградою от насильства. Обширное пространство плодovitых и тучных земель, которые / прежде бывшими запорожцами оставлены были в небрежении <...> возделывается <...> Качество земли производит всякаго рода хлеб: рожь, пшеницу, ячмень, овес, гречиху, просо, лен, конопель и проч. Из городних овощей: арбузы, отменно сладкие и великие, красные и белые дыни, разные огурцы, земляные яблоки, чеснок, лук, свеклу, петрушку и многия другия. В недрах ее находятся алебастр, мел пишуций и мел, годный к зжению извести, глина для делания кирпича, дикие камни в теску к строению и с зжиению извести способные, как то из оных поселенные греки и армяне делают для себя дома, а чаятельно, что и другого рода камни и руды сыскаться могут, если бы к тому употреблять надлежащие меры.

В рассуждении пространных степных мест великое заведено скотоводство: лошадиное, рогатого скота и овечьи заводы суть главнейшим предметом зажиточнейшим к получению изрядного прибитка. Скотоводство здесь содержать тем удобнее, что скот, особенно рогатый и лошади, почти чрез целую зиму, исключая разве месяца полтора, а по крайней мере два – декабрь и январь – могут себе в поле сыскивать пасьбу <...>.

Касательно склонности <...> здешних жителей <...> из российских однодворцы и крестьяне больше склонны к хлебопашеству и в земледелии трудолюбивы; малороссияне, упражняясь в том же, склоннее к скотоводству и домостроительству; армяне в купечестве и промыслах отличаются; греки в разных мастерствах, в разведении виноградов и в хлебопашестве <...>».

1. О каких занятиях жителей Азовской губернии идет речь в документе?
2. По мнению авторов документа, какие народы к каким занятиям проявляли склонность?
3. Какие природные условия способствовали развитию промышленности и ремёсел?

Работаем с картой

1. Покажите пути татарских набегов на Русь. Где начинались и где заканчивались татарские сакмы?
2. Покажите и назовите южные оборонительные линии Российского государства. Со строительством каких линий непосредственно связана история Донецкого края?
3. Что стало причиной российской военно-земледельческой колонизации в южном направлении? Покажите на карте её этапы. Чем она завершилась?

Думаем, сравниваем, размышляем

1. Пользуясь дополнительными источниками информации и текстом параграфа, составьте исторический портрет И.А.Гильденштедта.
2. Определите историческое значение периода военно-земледельческой колонизации для Российского государства.
3. Многонациональный состав населения нашего края – это результат объективного исторического процесса или волевого решения российских императоров? Свое мнение аргументируйте и подтвердите фактами.

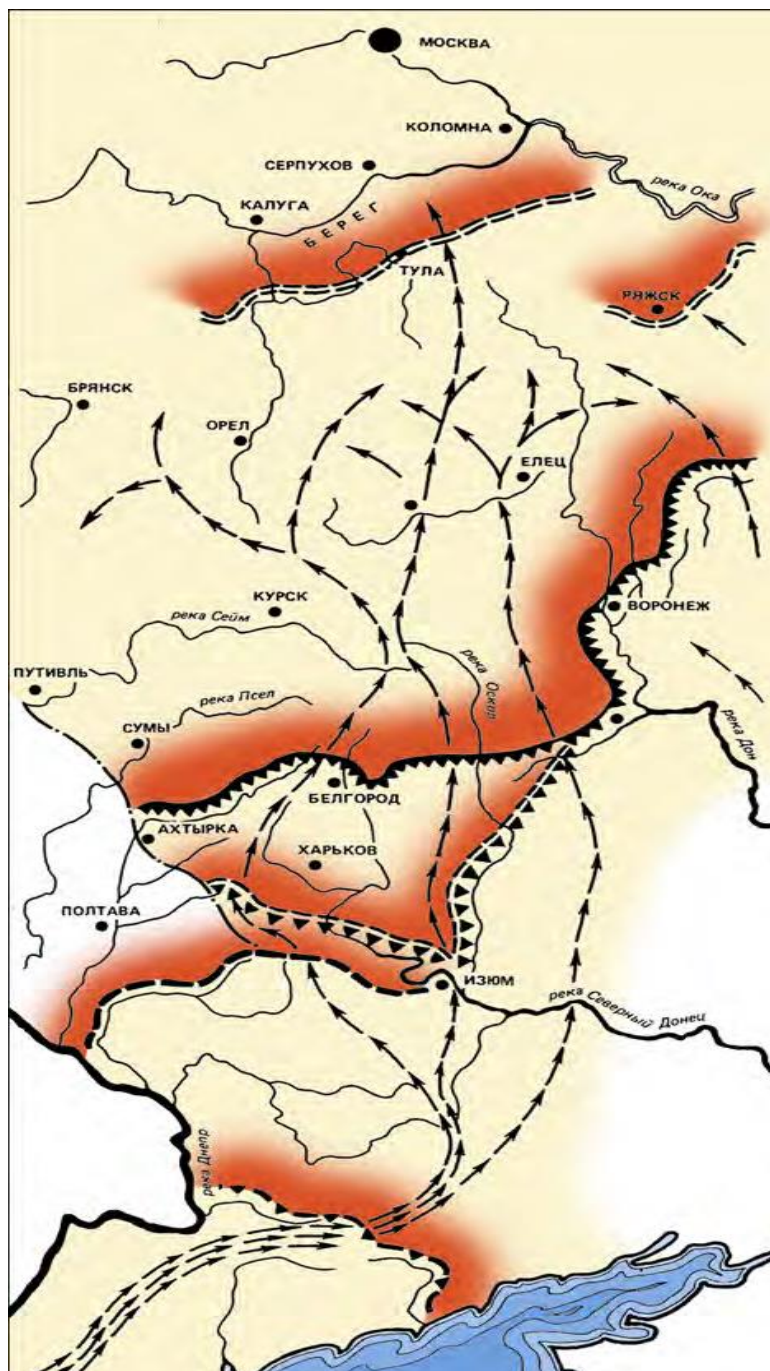
Запоминаем новые слова

Военные поселяне – военные сословия предшествующей эпохи, переведенные в разряд государственных крестьян, но обладающие более высоким статусом и привилегиями.

Ранговая дача – участок земли, получаемый служилыми людьми как жалованье за службу и на содержание себя и своей семьи в соответствии с рангом.

Оборонительная черта (линия) – комплекс острогов, сторожевых постов, засек и лесных завалов, а также водных преград для защиты от нападений конницы противника. От центральных районов Российского государства по направлению к южным рубежам были построены следующие оборонительные

сооружения: Большая черта (1521-1566 г.), Белгородская черта (1635-1653 г.), Изюмская черта (1679-1680 г.) с ответвлением – Торская чертой (1684 г.), Украинская линия (1731-1736 г.), Днепровская линия (1770-1783 г.). Непосредственно на территории Донецкого края была построена Торская черта.



Пути турецко-татарских нападений и продвижение на юг российской военно-земледельческой колонизации. XVI–XVIII вв.

Хронология для запоминания

1763 г. – Манифест императрицы Екатерины II о дозволении всем иностранцам, въезжающим в Россию, селиться в разных губерниях по их выбору, их правах и льготах.

Памятка для повторения

1708 г. – по указу Петра I создана Азовская губерния (всего 8).

1719 г. – разделение на провинции. Создана Бахмутская провинция.

1725 г. – Азовская губерния именуется Воронежской (всего 14).

1753 г. – в составе Бахмутской провинции создана Славяносербия.

1764 г. – Славяносербия и Бахмутская провинция в составе первой Новороссийской губернии

1775 г. – создана вторая Азовская губерния (в составе: Бахмутский, Торский уезды, всего 9).

1783 г. – образование Екатеринославского наместничества (в составе: Бахмутский, Торский уезды, частично – Донецкий, Мариупольский, Павлоградский (всего 15).

1796 г. – образование второй Новороссийской губернии.

ПОВТОРАЕМ И ДЕЛАЕМ ВЫВОДЫ

1. В чём отличие исторических процессов в северной части Донецкого края от южной (степной)? Каковы были их итоги в XVIII в.? Проведите параллели по периодам.
2. Когда и при каких обстоятельствах вся территория Донецкого края вошла в состав Российской империи? Как это отразилось на административно-территориальном делении края?
3. Можно ли назвать Донбасс конца XVIII в. многонациональным краем? Как проходил процесс его заселения? Какие народы приняли участие в формировании постоянного населения Донецкого края?
4. В чём состоял успех военно-земледельческой колонизации нашего региона, и какими были его этапы?

СПРАВОЧНЫЕ МАТЕРИАЛЫ

Информационно-творческие проекты

1. Типичная биография представителя служилого сословия XVII в.

Подберите информацию о служилых людях русского пограничья: их права и обязанности, условия службы, места проживания, занятия в свободное время, одежда, жильё и другие бытовые особенности. Постарайтесь подобрать иллюстрации к своему сообщению, оформите презентацию или другой вид наглядности. Постарайтесь собрать как можно больше подробностей об эпохе и повседневной жизни людей. Не забудьте упомянуть о «степной» жизни – посещении юртов, мирных или военных контактах с татарами.

2. Судьба крымских невольников.

Найдите и прочитайте в дополнительной литературе информацию об обычаях турецкого общества XVI–XVIII вв, образе жизни населения в Османской империи. Какую роль при этом выполняло рабство, где получали или покупали невольников, кто ими становился, где они работали. Попробуйте на основе изученных тем и полученной информации составить рассказ о человеке, попавшем в неволю к туркам или татарам.

3. Жизнь на границе в XVII в.

Напишите сочинение-миниатюру по данной теме. В сочинении-миниатюре необходимо указать: не менее двух событий (явлений, процессов), относящихся к данному периоду истории; назвать две исторические личности, деятельность которых связана с указанными событиями (явлениями, процессами), и, используя знание исторических фактов, охарактеризовать роль этих личностей в этих событиях (явлениях, процессах); указать причинно-следственные связи, существовавшие между событиями (явлениями, процессами) в рамках данного периода истории. Используя знание исторических фактов и (или) мнений историков, дайте собственную историческую оценку значимости данного периода для истории Отечества. В ходе изложения необходимо использовать соответствующие исторические термины и понятия. Текст должен быть завершённым и четко структурированным.

4. Дорога на юг длиной в 300 лет.

Закон вызова и ответа – закономерность, которая, по мнению британского историка и философа Арнольда Тойнби, определяет развитие цивилизации. Историческая ситуация или природные факторы ставят перед обществом проблему («вызов»). При резком изменении условий жизни, которые Тойнби называет «вызовом», общество должно дать адекватный «ответ», чтобы выжить и

развиваться дальше. Если общество не может дать адекватного ответа, перестроиться и изменить образ жизни, культура движется к пропасти и гибнет.

Какую роль, по вашему мнению, сыграли в Российской истории турецко-татарские нападения в XVI–XVIII вв. и можно ли к этому историческому процессу применить теорию Тойнби? Аргументируйте.

Словарь основных понятий и терминов

Автономия – область, наделённая правами самоуправления.

Атаман – предводитель у степных народов, предводитель казаков или (устар.) вообще старший в деле.

Бастионы – долговременное укрепление, возводившееся на углах крепостной ограды, чаще пятиугольное.

Беженцы – лица, покинувшие постоянное место своего проживания в результате чрезвычайного ухудшения условий жизни.

Белгородский полк – крупное воинское соединение, сформированное в 1658 г одновременно с завершением строительства Белгородской черты численностью до 23 тыс. человек.

Белгородский разряд – территория, на которой формировался Белгородский полк и где проходила Белгородская черта. По росписи 1677/78 гг. в Белгородский разряд входил 61 город, в т.ч. Маяцкий.

Большой перевоз – переправа на р. Северский Донец в районе меловых гор.

Боярские дети – провинциальные дворяне, несшие обязательную службу и получавшие за неё поместья.

Верста – мера длины, равная 1,06 км.

Воевода – начальник войска, а также области, округа, города, имевший административно-военные функции.

Военные поселяне – военные сословия предшествующей эпохи, переведенные в разряд государственных крестьян, но обладающие более высоким статусом и привилегиями.

Город – укреплённый населённый пункт, жители которого заняты, как правило, не сельским хозяйством, являлся административным центром округа.

Губерния – основная административно-территориальная единица в России с начала XVIII в.

Гусары – легковооружённые всадники.

Дача (ранговая) – участок земли, получаемый служилыми людьми как жалованье за службу и на содержание себя и своей семьи в соответствии с рангом.

Десятина – мера измерения земли (1,092 га).

Дети боярские – провинциальные дворяне, несшие обязательную службу и получавшие за неё поместья. Относятся к служилым людям «по отечеству», являясь низшей категорией дворян.

Драгуны – кавалерия, имеющая возможность действовать в конном и пешем строю.

Дьяк – должностное лицо, ведущее дела какого-либо учреждения (приказа).

Засека – подрубка деревьев на высоте человеческого роста с наклонной укладкой верхних частей стволов с ветвями, без срезания сучьев.

Засечная черта – система оборонительных сооружений против конницы противника.

Зелье – боеприпасы.

Зимовник – сезонное жилище казаков для временного пребывания по месту их хозяйственных интересов.

Исторический процесс – это последовательная череда сменяющих друг друга событий, в которых проявилась деятельность многих поколений людей.

Казак – вольный человек, несший службу по найму.

Казачий круг – общий войсковой совет казаков, высший орган самоуправления.

Колонизация – это процесс заселения и освоения новых территорий.

Колонизация военно-земледельческая – переселение и расселение свободных людей служилого сословия на юге России с целью земледельческого освоения Поля и обеспечения безопасности внутренних территорий.

Крымский берег – правый берег р. Северский Донец

Ландмилиция – род поселенного войска, существовавшего в России в 1713-1775 годах. Формировалась из однодворческого населения южных уездов России.

Миграция – переселение населения внутри страны или из одной страны в другую.

Оборонительная черта – комплекс острогов, валов, засек и лесных завалов, а также водных преград для защиты от нападений конницы противника.

Однодворцы – одна из категорий государственных крестьян в России. Образовалась из мелких служилых людей, военная функция которых на южной границе оказалась не нужной в XVIII в. Сохраняли определённые привилегии, но были обложены подушной податью.

Острог – населённый пункт, укреплённый стеной в виде заострённых столбов с обламами, т. е. вкопанными вертикально заострёнными брёвнами с боевой надстройкой, прикрывавшей защитников и позволявшей вести фронтальный огонь и порадовать противника непосредственно у стены.

Перекоп – крепость – граница на въезде в Крым с глубоким рвом через перешеек. Отсюда выражение: перекопский царь.

Перелаз – брод через реку

Пещерный монастырь – община монахов, живущая в природных или выдолбленных пещерах.

Подушная перепись (ревизия) – перепись населения, первая ревизия была произведена при Петре Великом в силу указов 26 ноября 1718 г. и начала 1719 г.

Подушная подать – прямой личный налог, взимаемый с каждой души (человека) в одинаковом размере независимо от величины дохода и имущества. Известен с древних времен. В России введен Петром I в 1724 г. для лиц мужского пола.

Поле – просторы, которые начинались за чертой оседлых жилищ населения России и простирались до Крымского полуострова.

Полки – боевые и административные единицы черкас.

Полки черкасские (слободские) – иррегулярные черкасские вооруженные силы южного русского пограничья.

Полки нового (иноземного) строя – воинские части, сформированные в XVII в. по образцу западных армий.

Поместье – разновидность земельного владения, предоставлявшегося за воинскую или государственную службу в России в конце XV – начале XVIII вв.

Приказ – орган центрального управления (Посольский, Поместный, Челобитный и т.д.)

Промыслы – сезонные занятия населения с целью получения дополнительного дохода.

Пуд – единица измерения массы русской системы мер, равная 16,4 кг.

Работные люди – общее название рабочих на промыслах и в промышленности (крепостные крестьяне отходники, вольные наёмные работники)

Раскольники – официальное название сторонников старообрядчества в России.

Рейтары – тяжелая кавалерия.

Руина – гражданская война в Малороссии

Сажень старорусская единица измерения расстояния сажень (казённая). В XVII в. основной мерой была казённая сажень (утверждённая в 1649 году «Соборным уложением»), равная 2,16 м, и содержащая три аршина (72 см).

Сакмы – степные пути.

- Секуляризация** – конфискация государством церковных и монастырских имуществ.
- Слободы** – правовые и экономические привилегии, позднее: поселения переселенцев, освобожденных от налогов, но обязанных проходить воинскую службу.
- Слобожанщина, слободские города** – территория Белгородского разряда, населённая русскими людьми, а также черкасами, мигрировавшими в Россию из Поднепровья в середине XVII в., наделёнными особыми правами.
- Смута** – период гражданской войны в России в начале XVII в.
- Соляной промысел** – сезонная добыча соли путём её выварки из соленых озёр.
- Сотня** – часть полка.
- Станицы** – отряды русских служилых людей, выезжающих в степь для дозора.
- Старшина** – привилегированная категория должностных лиц у казаков в XVI-XVIII веках, осуществлявшая военное и административное управление.
- Сторож** – пограничник.
- Сторо́жи** – отряды русских служилых людей, патрулирующих пограничье.
- Стрельцы** – постоянное войско сер. XVI – начала XVIII вв., вооружённое огнестрельным оружием, набиралось из свободных людей, служба была наследственной и пожизненной.
- Уезд** – административно-территориальная единица в Российском государстве, делившаяся на станы и волости.
- Уходники** – население русских окраин, вышедшее на промысел.
- Челобитная** – письменное прошение.
- Черкасы** – в русских источниках население поднепровских воеводств Речи Посполитой.
- Черкасские полки** – иррегулярные воинские подразделения, сформированные на южном российском пограничье из выходцев из Поднепровья – черкас, в дальнейшем стали называться слободскими полками.
- Шанцы** – небольшое земляное фортификационное сооружение, использовавшееся для защиты артиллерийских орудий.
- Юрт** – используемая для занятия каким-либо промыслом территория, находящаяся во временном владении промысловика.
- Янычары** – лучшие турецкие военные части, нередко принимавшие участие в войнах Крыма с Русью.

Словарь имён исторических деятелей

Арсланай (?-1594/95) – ногайский мирза. Сын Дивея. Был женат на дочери крымского хана Девлет-Гирея I. После смерти хана Ислам-Гирея (1588), стал во главе рода Мансур. Погиб в 1595 г. во время венгерского похода.

Борис Годунов (правил 1598-1605) – российский царь. Происходил из татарской служилой знати. После смерти Ивана Грозного некоторое время был регентом при его сыне Фёдоре, после смерти которого занял престол. В его правление был построен город Царёв-Борисов.

Воротынский Михаил Иванович (ок. 1510-1573) – крупный полководец, потомок черниговских князей. Участник Казанского похода Ивана IV. Разработал первый устав пограничной сторожевой службы в России (1571 г.). В 1572 г. в нескольких тяжёлых сражениях под Москвой (Серпухов, Молоди около Подольска) разбил войска крымского хана Девлет-Гирея, защитив столицу, реформатор сторожевой и станичной службы.

Гази-Гирей II (правил 1588-1608) – крымский хан, за храбрость получил прозвище «Бора» (Гроза). Сын Девлет-Гирея I. В 1591 во время набега на Москву был разбит. Принимал участие в походах в Венгрию и Польшу. В 1597 попал в немилость у султана, за что был смещён. Отправившись в Турцию, получил прощение и вновь вернулся на престол Крыма. Вёл самостоятельную политику. Периодически заключал союзы, в том числе с русскими и поляками. В целом, в правление этого хана Крымское ханство переживает период своего расцвета.

Герберштейн Сигизмунд (1486-1566) – австрийский дипломат. Дважды (в 1517 и 1526 гг.) побывал в России. Сведения, полученные во время этих поездок, были обобщены в книге «Записки о Московии», которая является ценным источником по истории и географии Российского государства и прилегающих к нему территорий.

Дивей-мирза (?-1575) – потомок Едигея. Крупный военачальник и глава ногайцев Крыма. Известен разорительными набегами на русские земли. В битве при Молодях (1572 г.) попал в плен, где и умер.

Донец (Донец-Захаржевский) Григорий Ерофеевич (?-1691) – стольник, полковник Харьковского слободского черкасского полка (1668-1691 гг.) и Изюмского слободского черкасского полка. В течение более 20 лет вёл борьбу с татарами, активно занимался строительством оборонных сооружений: городских укреплений и защитных линий.

Иван Васильевич (Иван III) (1440-1505) – великий князь московский (1462-1505). В годы его правления произошло Великое стояние на реке Угре, в результате которого была ликвидирована зависимость Руси от Орды. В правление Ивана III был принят новый герб, а Москва провозглашена «третьим Римом», т.е. прямой наследницей Византийской Империи.

Косагов Григорий Иванович (? – после 1692), – военный деятель южного российского пограничья, чугуевский воевода и генерал-поручик полков «нового» строя. Заслужил чин стряпчего (1641 г.), затем стольника, за особые заслуги стал генералом, под его началом воевали дворяне, дети боярские, донские казаки, черкасы, рейтары, солдаты, умел сидеть в осаде и наносить стремительные удары, был организатором и непосредственно участвовал в строительстве Изюмской черты.

Ромодановский Григорий Григорьевич (?-1682) – российский государственный и военный деятель – князь, боярин, воевода из рода Ромодановских. Участник Переяславской рады 1654 г., русско-польской войны 1654-1667 гг. и прочих событий. Возглавлял Чигиринские походы 1677-78 гг. Белгородский воевода, сыграл выдающуюся роль в организации военного дела на южной границе России.

Основные источники по истории России XVI-XVIII вв.

Герберштейн С. Записки о Московии. Акты Московского государства. Т.1., Т.2. Боярский приговор о станичной и сторожевой службе. 1571 г. Рассказ валуйчанина Поминка Котельникова о добыче соли на Торских озерах. 1625 г. Челобитная монахов Святогорского монастыря. 1629 г. Описание Маяцкому городку. 1666 г. Описание гор. Маяцкого. 1668 г. Крестьянская война под предводительством Степана Разина. Сборник документов. Челобитная жителей г. Маяцка 1690 года. Челобитная жителей г. Тора 1690 г. Булавинское восстание. Известие о походе Симеона Степановича Пищевича. Левашов П. Картина или описание всех нашествий на Россию всех татар и турок. Дневник путешествия в Южную Россию академика Гильденштедта. Путешествие академика Гильденштедта по Слободско-Украинской губернии. Описание городов и уездов Азовской губернии 1781 г.

Советуем почитать

1. Алфёрова Г. В. Русские города XVI-XVII веков / Алфёрова Г.В. – М.: Стройиздат, 1989. – 213 с.
2. Багaley Д. И. Очерки из истор. колонизации степной окраины Московского государства / Багaley Д.И. – М.: Тип. университета, 1887. – XVI; 614 с.
3. Дедов В. Н. Святые горы. От забвения к возрождению / Дедов В. Н., издание 3-е. – Донецк: ООО РА «Ваш имидж», 2006. – 220 с.
4. Загоровский В.П. Белгородская черта / Загоровский В.П. – Воронеж: Изд-во Воронежского университета, 1969. – 304 с.
5. Загоровский В. П. Изюмская черта / Загоровский В.П. – Воронеж: Изд-во

Воронежского университета, 1980. – 238 с.

6. Крадин Н. П. Русское деревянное зодчество / Крадин Н. П. – М.: Искусство, 1988. – 191 с.
7. Каргалов В. В. На степной границе / В.В.Каргалов. – М.: Издательство «Наука», 1974 . – 183 с.
8. Каргалов В. В. Русские воеводы XVI-XVII вв. / В.В.Каргалов. М.: Вече, 2005. – 384 с.
9. Любавский М. К. Обзор истории русской колонизации с древнейших времен и до XX века / Любавский М.К. – М.: Изд-во Московского университета, 1996. – 688 с.
10. Виртуальное путешествие по меловым пещерам монастыря [Электронный ресурс] – Режим доступа: <http://donbass360.com/svyatogorsk/lavra-peshery.html>

Список интернет-ресурсов

1. <http://school-collection.edu.ru/> – единая коллекция цифровых образовательных ресурсов.
2. <http://historydoc.edu.ru/> – российский общеобразовательный портал.
3. <http://www.tretyakovgallery.ru/> – интернет-сайт Государственной Третьяковской галереи (собрание русской живописи XII-XXI вв.).
4. <http://www.kazan-kremlin.ru/> – интернет-сайт Казанского кремля (материалы по истории и культуре).
5. <http://ru.wikipedia.org/> – Википедия: свободная энциклопедия.
6. <http://ru.wikisource.org/> – Викитека: свободная библиотека.
7. <http://kontur-map.ru/> – контурные карты по географии и истории.
8. <http://histrf.ru/ru/lectorium> – портал «История России» (видеолекции, историческая литература, медиатека по истории России и др.).
9. <http://www.krugosvet.ru/> – онлайн-энциклопедия «Кругосвет».
10. <http://www.hrono.ru/> – портал «Хронос» (дополнительные материалы, исторические источники, карты).
11. <http://www.temples.ru/> – проект «Храмы России».
12. <http://www.hist.msu.ru> – интернет-сайт исторического факультета МГУ им. М.В. Ломоносова.
13. <http://old-ru.ru/> – интернет-сайт, содержащий произведения древнерусской литературы.
14. <http://www.world-history.ru/thisday.phtml> – интернет-сайт, содержащий статьи по истории России и всемирной истории.

Использованные источники и литература

1. Алфёрова Г. В. Русские города XVI – XVII веков / Г.В. Алфёрова. – М.: Стройиздат, 1989. – 213 с.
2. Багалеи Д. И. Очерки из истории колонизации степной окраины Московского государства / Д.И. Багалеи. – М.: Тип. университета, 1887. – XVI; 614 с.
3. Беляев И. О. сторожевой и станичной службе на польской окраине Московского государства / И.О. Беляев. – М.: Тип. университета, 1848. – 86 с.
4. Бескровный Л.Г. Атлас карт и схем по русской военной истории / Л.Г.Бескровный. – М.: Военное издательство Народного комиссариата вооружённых сил, 1946. – 96 с.
5. Волков В. А. Ратные подвиги Древней Руси / В. Волков. – М.: Эксмо: Алгоритм, 2011. – 656 с.
6. Герберштейн С. Записки о Московии / С. Герберштейн. – С.-Петербург, В типографии В. Безобразова и комп., 1866. – 229 с.
7. Грамота из Посольского приказа яблоновскому воеводе Б.Репину о позволении украинцам переселяться на территорию России и о предоставлении им помощи (17 июня 1651 г.) // Хрестоматія з історії Української РСР. – К.: Державне учбово-педагогічне видавництво «Радянська школа», Т.1. – 1959. – С. 285.
8. Дневник путешествия в Южную Россию академика Гильденштедта / Гильденштедт Й.А. // ЗООИД. – Одесса, 1879. – Т. 11. – С. 180-228.
9. Дедов В.Н. Святые горы. От забвения к возрождению / В.Н. Дедов. – 3-е издание. – Донецк: ООО РА «Ваш имидж», 2006. – 220 с.
10. Загоровский В.П. Белгородская черта / В.П. Загоровский. – Воронеж: Изд-во Воронежского университета, 1969. – 304 с.
11. Загоровский В.П. Изюмская черта / В.П. Загоровский. – Воронеж: Изд-во Воронежского университета, 1980. – 238 с.
12. Известие о походе Симеона Степановича Пищевича. 1731-1785 // Под ред. Нила Попова. – М.: В Университетской типографии (М.Катков) на Страстном бульваре, 1884.
13. Калоеров С.А. От Крыма до Мариупольского греческого округа (1652-1783) / С.А.Калоеров. – Донецк: Юго-Восток, Лтд, 2008. – 640 с. – Документы по истории греков Приазовья: В 4 т. Том 1).
14. Каргалов В. В. Русские воеводы XVI-XVII вв. / В.В. Каргалов. – М.: Вече, 2005. – 384 с.
15. Комолов Н. А. Азовская губерния (1709-1725 гг.): территория и высшие администраторы / Н.А. Комолов. – Ростов-на-Дону: Ростиздат, 2009. – 257 с.

16. Кравченко Э.Е., Кузин В.И., Чепига Г.Г., Ляшенко В.Г. Очерки истории Донецкого края (с древнейших времён до 1917 года) // Музейный вестник Республики. – 2017. – № 1. – 495 с.
17. Кравченко Э. Е. Материальная культура среднего течения Северского Донца на рубеже 17-18 вв. (по материалам раскопок поселения Казачья пристань) / Кравченко Э.Е., Миршниченко В.В. Святогірський альманах // Зб. наук праць Держ. іст.- арх. зап. у м. Святогірську. – Донецьк, 2007. – С.43-61.
18. Кравченко Э.Е. Предметы христианского культа с южной окраины Слобожанщины / Э.Е. Кравченко // ДАС, [Гл. ред. П.В. Добров]. – Донецк: Изд-во ДонНУ, 2001. – С. 131-144.
19. Крестьянская война под предводительством Степана Разина. Сборник документов. Ч. II Восстание на юге и волнения в других областях русского государства / Сост. Е.А.Швецова. – М.: Изд. АН СССР, 1959. – 242 с.
20. Лавассер-де-Боплан Г. Описание Украины от пределов Московии до границ Трансильвании // Страна казаков / Под ред. Г.Я. Сергиенко. – К.: Радуга, 2004. – 215 с.
21. Левашов П. Картина или описание всех нашествий на Россию всех татар и турок / П.Левашов/ – СПб.: Тип. Богдановича, 1792. – 165 с.
22. Любавский М. К. Обзор истории русской колонизации с древнейших времен и до XX века / М.К. Любавский – М.: Изд-во Московского университета, 1996. – 688 с.
23. Макидонов А.В. Днепровская линия (1770-1797 г.). – Запорожье: Акцент Инвест-трейд, 2014. – 556 с.
24. Мирошниченко В.В. Изразцы Торской крепости (по материалам археологических исследований 2005-2006 годов) // Літопис Донбасу: Краєзнавчий збірник. – Випуск № 16. – Донецьк, Літопис, 2008. – 203 с.
25. Описание гор. Маяцкого. 1668 г. // История Донецкого края в документах и материалах. XVII – начало XX века: материалы для учителей истории / упоряд. В.О. Пірко. – Донецк: Леман, 1995. – С.6-7.
26. Описание городов и уездов Азовской губернии 1781 г./ публ. Н. Мурзакевича // ЗООИД. – Одесса, 1853. – Т. 3. – С. 289-305.
27. Описание Маяцкому городку, 1666 года // ЗООИД. – Одесса, 1858. – Т.4. – Отд. 2. – С. 310-316.
28. Память из разряда в Посольский приказ по поводу спора между донскими казаками и Изюмским полком о Бахмутских соляных варницах и др. угодьях // Булавинское восстание. 1707-1708. Труды историко-археографического института АН СССР. Т.ХII. М.: Изд-во политкаторжан, 1935. – С. 87-106.
29. Папков А. И. Порубежье Российского царства и украинских земель Речи Посполитой (конец XVI – первая половина XVII века). – Белгород: Изд-во

- «КОНСТАНТА», 2004. – 352 с.
30. Пирко В.А. Северное Приазовье в XVI-XVIII вв. / Пирко В.А. – К.: УМК ВО при Минвузе УССР, 1988. – 136 с.
 31. Пирко В. О. Село Маяки (вторая половина XVII-XVIII вв.) / В.О. Пирко, Г.Г. Чепига // Нові сторінки історії Донбасу: ст. Кн.7 / [голов. ред. З.Г. Лихолобова]. – Донецьк, 1999. – С. 209-217.
 32. Пирко В.А. Торская укрепленная линия / Пирко В. А. // Вопросы истории. – 1986. – № 1. – С.180-184.
 33. Подов В.И. Донбасс. Век XVIII-й. Социально-экономическое развитие Донбасса в 18 веке. / Подов В.И. – Луганск: Світлиця, 1998. – 228 с.
 34. Подов В.И. Славяносербия. Очерки из истории заселения Донбасса в 18 в. Документы / В.И. Подов. – Луганск: GLOBUS, 1998. – 120 с.
 35. Пронштейн А. П. Земля Донская в XVIII веке / А.П. Пронштейн – Ростов н/Д: Изд-во Ростовского университета, 1961. – 377.
 36. Путешествие академика Гильденштедта по Слободско-Украинской губернии / перевод и предисловие М.Н. Салтыковой, примечания Д. И. Багалея. – Харьков: Тип. губ. правления, 1892. – 89 с.
 37. Рапорт полковника Кальміуської паланки Андрія Порохні кошовому отаманові Данилу Стефанову про заготівлю необхідного матеріалу для будівництва церкви, придбання церковного начиння, тощо. № 60, 1754 р., травня 16. / Архів Коша Нової Запорозької Січі. Корпус документів. 1734-1775. / Ст. упорядник Л.З. Гісцова. – К.: ЗАТ «ВІПОЛ», 1998. – Том 1. – С. 125.
 38. Рассказ валуйчанина Поминка Котельникова о добыче соли на Торских озерах. 1625 г. // История Донецкого края в документах и материалах. XVII – начало XX века: материалы для учителей истории / упоряд. В.О. Пирко. – Донецк: Леман, 1995. – С. 5-6.
 39. Речь Л. Деревинского на Варшавском сейме. 1620 год. // Історія України в документах і матеріалах. – К.: Видавництво Академії Наук УРСР, – Том III. – 1941. – С. 55-57.
 40. Рогожин А.В. Думный дворянин генерал-поручик Г.И. Косагов // Вопросы истории. . – 2011. – № 9.
 41. Сборник материалов Первой научной конференции историков ДНР «История Донбасса: анализ и перспективы». – Донецк, 2015 – 73 с.
 42. Сухоруков В.Д. Историческое описание земли войска Донского / В.Д. Сухоруков – Новочеркасск: «Частная донская типография», 1903. – 473 с.
 43. Челобитная жителей г. Маяцка 1690 года // Багалея Д.И. Материалы для истории колонизации и быта Харьковской и отчасти Курской и Воронежской

губерний / Багалея Д. И. – Харьков: Тип. К. П. Счасни, 1890. – Т. 2. – XV. – С.155-156.

44. Филарет (Гумилевский Д. Г.). Историко-статистическое описание Харьковской епархии: в 3 т. / Филарет. – Харьков: Райдер-Сага, 2004. – Т.1. – 328 с.; 2005. – Т.2. – 340 с.; 2006. – Т.3. – 360 с.

Интернет-ресурсы:

45. Ахметов Р.Б., Бабулин И.Б. Белгородский приказ московских стрельцов в 1658-1680 гг. Очерк полковой истории [Электронный ресурс] // История военного дела: исследования и источники. 2015. Т.VII. – Режим доступа: http://www.milhist.info/2015/07/14/akhmetov_babulin
46. Виноградов А.В. Посольства князя М.А.Щербатова в Крым и заключение русско-крымского договора 1594 года [Электронный ресурс] / А.В. Виноградов // Средневековые тюрко-татарские государства. – Казань, 2017. – № 9. – С. 38-59. – Режим доступа: <http://xn--80aimpg.xn--80aagie6cnnb.xn--p1ai/uploads/libraries/original/389580e8160c7345b27d0d9725d4a3e11b872f62.pdf?1515506405>
47. История Белгорода [Электронный ресурс] // Портал Белгородской области – Режим доступа: http://www.map31.ru/wiki/Default.aspx?Page=belgorod_history%20&NS=&AspxAutoDetectCookieSupport=1
48. Карабасов Ю.С. Металлургия и время. Энциклопедия. [Электронный ресурс] / Ю.С. Карабасов, П.И. Черноусов, Н.А. Коротченко, О.В. Голубев. – Т.5. Русский путь. – Режим доступа: <http://www.geokniga.org/bookfiles/geokniga-karabasov-i-dr-metallurgiya-i-vremya-enciklopediya-t5-2013.pdf>
49. Карта. Внешняя политика России в XVII в. [Электронный ресурс]. – Режим доступа: <https://gkaf.nsu.ru/rh-book/l-feod9/f09-26.html>
50. Конспект урока «Внешняя политика России в XVII веке» [Электронный ресурс]. – Режим доступа: <https://videouroki.net/video/10-vnieshniaia-politika-rossii-v-xvii-viekie.html>
51. Копыл А.Г. Хроника одинокой крепости [Электронный ресурс]. – Режим доступа: <https://www.proza.ru/2015/10/17/711>
52. Курбатов О.А. Атаман, ездоки и вожи: станица русских пограничников 1630-х гг. [Электронный ресурс] // История военного дела: исследования и источники. – 2014. – Т. V. – С. 71-83. Режим доступа: http://www.milhist.info/2014/06/11/kyrbatov_5
53. Лазарь (Терещенко), архимандрит. Доклад на «X Сибилевских чтениях 2015» [Электронный ресурс]. – Режим доступа: <http://svlavra.church.ua/doklad-archimandrita-lazarya-tereshhenko-na-x-sibilevskix-chteniyax-2015/>
54. Мизис Ю. А. Бортные ухозя как форма заселения и освоения южно -русского пограничья в XVI-XVII вв. [Электронный ресурс] / А.Ю. Мизис // Вестник ТГУ,

- выпуск 10 (126), 2013. – Режим доступа: <https://cyberleninka.ru/article/n/bortnye-uhozhya-kak-forma-zaseleniya-i-osvoeniya-yuzhno-russkogo-pogranichya-v-xvi-xvii-vv>
55. Народные промыслы Дона [Электронный ресурс]. – Режим доступа: <http://www.discoverarts.ru/diars-764-2.html>
 56. Подов В. И. Легенды и были Донбасса [Электронный ресурс] / В.И. Подов. – Режим доступа: <http://litmisto.org.ua/?p=4656>
 57. Приказная изба Илимского острога 17-18 век. Тальцы. Реконструкция. [Электронный ресурс]. – Режим доступа: <http://www.gazetairkutsk.ru/2016/01/03/id126688/>
 58. Рогожин А. А. Генералы и воеводы: взаимоотношения командиров полков «нового строя» и царских воевод во второй половине XVII в. [Электронный ресурс] / А.А. Рогожин // Научные ведомости Белгородского государственного университета. Серия История. Политология. Экономика. Информатика. – 2013. – № 8 (151). Выпуск 26. – С. 74-79. – Режим доступа: <https://cyberleninka.ru/article/n/general-y-i-voevody-vzaimootnosheniya-komandirov-polkov-novogo-stroya-i-tsarskih-voevod-vo-vtoroy-pолоvine-xvii-v>
 59. Солеварная печь и сковорода с рапой. [Электронный ресурс] // Старая Русса. Музей Средневекового Рушанина, Новгородская область – Режим доступа: <http://arch-heritage.complexdoc.ru/2080006.html>
 60. Солеварня. [Электронный ресурс] // Артемовский краеведческий музей Режим доступа: https://tw1npeaks.blogspot.com/2015/05/blog-post_6.html
 61. Социальная структура в XVII в. Феодалы. [Электронный ресурс]. – Режим доступа: <https://ppt-online.org/223705>
 62. Чепухин А.Г. Волуйка: крепость на южнорусской окраине (судьбы служилых и жилецких людей XVII века) // История военного дела: исследования и источники. Т.V. 2014. [Электронный ресурс]. – Режим доступа: <http://www.milhist.info/2014/08/04/chepuxin>

ПРИЛОЖЕНИЕ

Тесты и задания для самоконтроля

Тесты и задания для самоконтроля

§ 1. Донецкий край как территория пограничья между Крымским ханством и Русью

1 уровень

1. Территория, используемая для занятий каким-либо промыслом и находящаяся во временном владении промысловика, называется ...
а) сакма
б) улус
в) юрт
г) поместье
2. Поле – это ...
а) земля, лежащая в запустении, под «паром»
б) обрабатываемая земля
в) степная природная зона
г) степное пограничье между Крымом и Русью
3. Главная крепость юго-западного пограничья России в XVI в. – ...
а) Путивль
б) Феодосия
в) Москва
г) Смоленск
4. «Живой товар», пленники, военная добыча – ...
а) ясырь
б) сакма
в) янычары
г) уходники
5. Административно-территориальная единица в Российском государстве – ...
а) сторожа
б) приказ
в) уезд
г) поместье
6. Главный центр торговли невольниками в Крымском ханстве – ...
а) Бахчисарай
б) Кафа
в) Феодоро
г) Азак
7. Население окраин, вышедшее на промысел, – ...
а) крестьяне
б) уходники
в) казаки
г) янычары
8. Подарки русских властей Крымским ханам и другим влиятельным лицам для выкупа пленных или отведения угрозы набега – ...

Тесты и задания для самоконтроля

§ 2. Станичная и сторожевая служба по реке Северский Донец

1 уровень

1. В каком году произошла битва при Молодях?
а) 1572 г. б) 1570 г.
в) 1575 г. г) 1573 г.
2. Кто руководил набегом татар на Москву в 1571 году?
а) Ногай б) Девлет-Гирей
в) Хаджи-Гирей г) Менгли-Гирей
3. Командующий объединенным русским войском в битве при Молодях – ...
а) Иван Грозный б) Кудеяр Кущенко
в) Михаил Воротынский г) Никита Одоевский
4. Реформа сторожевой и станичной службы прошла в ...
а) 1572 г. б) 1570 г.
в) 1571 г. г) 1573 г.
5. Какая сторожа на р. Северский Донец отсутствовала в списке «по дозору Тюфякина да Матфея дьяка Ржевского»:
а) Бахмутская б) Айдарская
в) Святогорская г) Луганская
6. Служилые люди каких городов посылались в дозор в составе станиц в конце XVI в.?
а) Путивля и Рыльска б) Путивля и Белгорода
в) Рыльска и Курска г) Курска и Белгорода
7. Для контроля за постами и разъездами русским правительством назначались ...
а) воеводы б) стоялые головы
в) дозоры г) сторожевые заставы
8. Для несения пограничной службы правительство не привлекало ...
а) казачество б) служилых людей
в) стрельцов г) зависимых крестьян
9. Большая засечная черта, прикрывавшая подступы к Москве, находилась к югу от ...
а) р. Оки б) р. Дона
в) р. Северский Донец г) р. Днепр
10. Боярский приговор о станичной и сторожевой службе называют ...
а) «дозор Тюфякина да Матфея дьяка Ржевского»

- б) «станичный устав»
- в) «первый устав пограничной службы России»
- г) «военный устав Ивана Грозного»

2 уровень

11. Расставьте события в хронологической последовательности.
- а) татарский набег Девлет-Гирея
 - б) создание стрелецкого войска
 - в) зарождение постоянной сторожевой службы на р. Северский Донец
 - г) битва при Молодах
 - д) татарский набег Гази-Гирея
12. Соотнесите понятие с определением.

1) станицы	а) правый берег р. Северский Донец
2) сторожи	б) подрубка деревьев на высоте человеческого роста с наклонной укладкой верхних частей стволов с ветвями, без срезания сучьев
3) засечная черта	в) отряды русских служилых людей, патрулирующих пограничье
4) засека	г) система оборонительных сооружений на юге и юго-востоке России
5) Крымский берег	д) отряды русских служилых людей, выезжающих в степь для дозора

13. Найдите ошибки в тексте (одна на предложение). Исправьте их.
- 1) Стрельцы и дворяне не составляли всей армии. Главной военной силой по-прежнему оставались казаки.
 - 2) Военная служба стрельцов длилась 25 лет и становилась наследственной.
 - 3) В целом, запорожские казаки признавали власть литовского короля, донские казаки – русского царя.
 - 4) В целях профилактики пожаров, местному населению возбранялся сбор ягод и грибов в районе заповедных лесов, и само собой разрешались рубка леса и прокладывание новых дорог и троп.

3 уровень

14. Выполните одно задание на выбор:
- 1) Составьте сложный план своего ответа по теме: «Сторожевая и станичная служба по р. Северский Донец».
 - 2) Напишите историческое сочинение о том, кто и как становился вольным казаком. Опишите образ жизни, занятия и другие особенности казачества.
 - 3) Составьте рассказ от первого лица о строительстве засеки или засечной черты.

Тесты и задания для самоконтроля

§ 3. Донецкий край в событиях конца XVI – первой половины XVII ст.

1 уровень

- Военно-территориальный и административный район в России с середины XVII ст. – ...
 - округ
 - разряд
 - провинция
 - черта
- Первый город в среднем течении Северского Донца в Новое время – ...
 - Святогорск
 - Белгород
 - Царёво-Борисов
 - Тор
- Царёборисовец Поминко Котельников предлагал ...
 - устроить государственное солеварение на Торе
 - восстановить Царёво-Борисов
 - начать войну с Османской империей
 - улучшить подвоз дров на промыслы
- Грабительские набеги казаков – ...
 - рейд
 - воровство
 - наскок
 - казацья вольница
- В 1620 г. имеется первое письменное свидетельство о деятельности ...
 - Святогорского монастыря
 - Святогорского скита
 - Святогорской сторожи
 - Посольского перевоза
- Основная задача оборонительных линий – ...
 - охрана соляных промыслов
 - борьба с казацкой вольницей
 - предотвращение внезапности татарских набегов
 - определение южной границы Российского государства
- Служилые люди старой службы – ...
 - рейтары
 - драгуны
 - стрельцы
 - солдаты
- Последнее упоминание о Царёво-Борисове первого заселения относится к ...
 - 1599 г.
 - 1612 г.
 - 1620 г.
 - 1635 г.
- Илейко Муромец представлялся – ...
 - царевичем Петром
 - царевичем Дмитрием
 - царём Петром III
 - царём Иваном III

10. Белгородский полк охранял ...
- а) Московский уезд
 - б) юго-западные окраины России
 - в) Северное Причерноморье
 - г) восточные окраины России и Поволжье

2 уровень

11. Найдите соответствия:

1. Основание Царёво-Борисова	а) 1628
2. Первое упоминаниео Святогорском монастыре	б) 1635
3. Начало строительства Белгородской оборонительной черты	в) 1599
4. Восстание И. Муромца	г) 1605
5. Набег татар на Святогорье	д) 1620

12. Исключить лишнее. Пояснить выбор ответа.

- 1) а) рейтары; б) Поминко Котельников; в) Торские озёра; г) Царёв-Борисов
- 2) а) Ефрем; б) Святогорье; в) 1620 г.; г) варница
- 3) а) Белгород; б) Воронеж; в) Курск г) Святогорье
- 4) а) И.Муромец; б) Б. Годунов; в) Б. Бельский; г) М. Воротынский

13. Установите соответствие между ратными людьми полковой службы и родами войск.

1. Рейтары	а) пехота
2. Солдаты	б) ездящая пехота
3. Драгуны	в) кавалерия
4. Дети боярские	г) поместная конница

3 уровень

14. Выполните одно задание на выбор.

- 1) Кому и за что предоставлялись вотчины, поместья, дачи? Каковы были обязанности их владельцев?
- 2) Составить план по теме «История Царёво-Борисова первого заселения».

10. Отметьте обязанности, которые возлагались на жителей Маяцкого городка (четыре ответа) ...
- а) защита солепромыслов
 - б) доставка дров на Торские промыслы
 - в) торговля гончарными изделиями
 - г) охрана города и его окрестностей
 - д) подвоз продовольствия на промыслы
 - е) отправка соли в Белгород на жалование служилым людям

2 уровень

11. Установите соответствие между датами и событиями:

1. Тор	а) 1684 г.
2. Райгородок	б) 1663 г.
3. Бахмут	в) 1681 г.
4. Изюм	г) 1676 г.
5. Маяцк	д) 1701 г.

12. Среди перечисленных занятий выберите те, что были характерны для промысловиков-уходников:
- а) охота;
 - б) собирательство;
 - в) рыболовство;
 - г) солеварение;
 - д) ремесло;
 - е) ткачество;
 - ё) бортничество;
 - ж) земледелие;
 - з) торговля.
13. Исключите лишнее. Поясните.
- 1) а) Тор; в) Изюм; б) Маяцк; г) Райгородок.
 - 2) а) Белгородская черта; б) Изюмская черта; в) Торская черта; г) Маяцкая черта.
 - 3) а) 1697 г.; б) Муртаза Кафинский; в) янычары; г) г. Бахмут.
 - 4) а) соль; б) г. Белгород; в) рыбный промысел; г) казённые солеварни.

3 уровень

14. Выполните одно задание на выбор. Составьте историческое эссе на тему.
- 1) «Маяцкий городок».
 - 1) О повседневной жизни монахов Святогорского монастыря.

§ 5. Основание черкасских слобод на территории России в середине XVII в.

1 уровень

1. Какое название получил в России XVII век?
а) «тишайший» б) «бунташный»
в) «серебряный» г) «медный»
2. Черкасские мигранты повлияли на формирование традиции ...
а) гончарного промысла б) соляного промысла
в) рыбного промысла г) металлургии
3. О каком виде гнёта в Речи Посполитой идёт речь в следующем отрывке: *«В крупных городах церкви запечатаны, церковные имущества разрушены, в монастырях вместо монахов держат скот... Кто придерживается греческой веры и не перешёл в унию, тот не может жить в городе...»*?
а) социальный гнет б) национальный гнет
в) религиозный гнет г) все ответы верны
4. Земли, которые вошли в состав Российского государства после Переяславской рады, получили название ...
а) Слобожанщина б) Новороссия
в) Малороссия г) Юго-Западный край
5. Какое событие произошло в 1651 году?
а) Берестейская уния б) Белоцерковский мирный договор
в) Люблинская уния г) Переяславская рада
6. Участник черкасских волнений на Торских озёрах, 15 раз избирался на Запорожской Сечи атаманом, известен удачливостью в борьбе с татарами ...
а) И. Брюховецкий б) Г. Косагов
в) И. Сирко г) Г.Ромодановский
7. Кто на момент Переяславской Рады являлся царем Российского государства?
а) Михаил Федорович б) Алексей Михайлович
в) Федор Михайлович г) Петр Алексеевич
8. Кто одержал победу в битве под Берестечком?
а) Речь Посполитая б) Российское государство
в) запорожское казачество г) Крымское ханство
9. Что стало основной причиной массового бегства черкас на российскую территорию?
а) создание казацкой автономии в результате Зборовского договора
б) поражение в битве с поляками под Берестечком
в) опустошительное татарское нападение

г) приглашение российских властей

10. Черкасские полки принимали активное участие в строительстве ...
- а) Большой черты
 - б) Белгородской линии
 - в) Изюмской линии
 - г) Днепровской линии крепостей

2 уровень

11. Соотнесите понятия и их смысловое значение.

1) беженцы	а) жители приграничных районов России, мигрировавшие из Польши
2) черкасы	б) поднепровские казаки, находившиеся на военной службе у польского правительства и внесенные в специальный список
3) реестровые казаки	в) лица, покинувшие постоянное место своего проживания в результате чрезвычайного ухудшения условий жизни
4) слобожане	г) в русских источниках население поднепровских воеводств Речи Посполитой

12. Соотнесите даты и события.

1) «Вечный мир»	а) 1651 г.
2) Андрусовское перемирие	б) 1686 г.
3) Бахчисарайский мир	в) 1667 г.
4) битва под Берестечком	г) 1681 г.

13. Распределите характеристики между русскими людьми и черкасами.

- а) Подчинялись местному сотнику;
- б) Подчинялись городскому воеводе;
- в) Общее управление в Белгородском полку;
- г) Общее управление в Изюмском полку и в г. Белгороде;
- д) Пользование землей на условиях слобод;
- е) Пользование землей на общинном праве, совместно.

- 1. Русские люди – _____;
- 2. Черкасы – _____.

3 уровень

14. Выполните одно задание на выбор.

- 1) Перечислите бытовые особенности жизни населения Донбасса после прибытия мигрантов.
- 2) Составьте рассказ от имени очевидца (черкаса), который бежал с территории Речи Посполитой и поселился на территории нашего края.

2 уровень

11. Вставьте пропущенные слова и даты.

а) в результате восстания работных людей на ... соляных озёрах в ... году воеводу ... отозвали.

б) в степном Донбассе кочевали ... и ..., в военных действиях против этих орд совместно с русскими служилыми и казаками принимали участие

12. Заполните таблицу, исправив ошибки.

В Донецком крае генерал-поручик Григорий Косагов осуществлял военное руководство, отбивал калмыцкие нападения на гг. Тор и Белгород, боролся против запорожских атаманов – булавиццев Чертомлыка и Хромого. Его имя постоянно встречается в военной и гражданской переписке донецких воевод, военных сводках, отчётах о постройке оборонительных сооружений.

Ошибка	Исправление
1.	
2.	
3.	
4.	

13. Установите соответствие между именами исторических личностей и их характеристиками.

1. Григорий Ромадановский	а) генерал – поручик полков «нового строя», одинаково хорошо руководил ратными людьми, донскими казаками и черкасами, впервые привел к присяге донских казаков
2. Леско Черкашенин	б) назначен воеводой «на Государеву службу в Белгород и быть в Белгороде от приходу Крымского царя и Крымских людей»
3. Григорий Донец	в) полковник Харьковского и Изюмскогочеркасских полков, один из организаторов строительства Изюмской черты, основатель многих слобод
4. Григорий Косагов	г) один из сподвижников С. Разина, его названный брат, атаман донских казаков
5. Радион Маслов	д) воевода г.Тор, против которого торяне подняли бунт, отозван правительством из города

3 уровень

14. Выполните одно задание на выбор:

1) Почему правительство было очень внимательным к требованиям торян? Назовите причину? Сравните с восстанием С.Разина.

2) Хотя царь Алексей и был назван «тишайшим», годы его царствования вошли в историю как «бунташные». Как это проявилось в истории Донецкого края?

Тесты и задания для самоконтроля

§ 7. Особенности заселения Донецкого края в первой половине XVIII в.

1 уровень

1. Впишите:
Сезонная добыча соли путём её выварки из соленых озер называется
_____.
2. Сухаревцы – это ...
 - а) запорожские казаки
 - б) донские казаки
 - в) название ногайского населения
 - г) монахи Святогорского монастыря
3. Острог на речке Бахмут первыми построили ...
 - а) торяне
 - б) маячане
 - в) сухаревцы
 - г) черкасы
4. Бахмутский острог (г. Бахмут) был основан в ...
 - а) 1701 г.
 - б) 1702 г.
 - в) 1703 г.
 - г) 1704 г.
5. Казаки, не согласные с указом царя о передаче Бахмутских соляных промыслов в казну ...
 - а) уничтожили промыслы и покинули местность
 - б) дали возможность составить описание промыслов и принесли присягу царю
 - в) захватили солеварни и не дали возможности составить их описание
 - г) писали требования царю вернуть им промыслы
6. В конце октября 1707 г. на р. Айдар у Заколотного городка войска восставших булавинцев были разбиты ...
 - а) Алексеем Горчаковым
 - б) отрядом князя Ю. Долгорукова
 - в) отрядом атамана донских казаков Л. Максимова
 - г) отрядами полковника Ф. Шидловского
7. Среди перечисленных личностей, выберите тех, кто был соратником Булавина ...
 - а) Ф. Шидловский, Н. Голый, С. Беспалый
 - б) С. Дранный, Н. Голый, С. Беспалый
 - в) Н. Голый, Г. Донец, Р. Маслов
 - г) Л. Максимов; Л. Черкашенин, А. Горчаков

13. Установите соответствие между понятиями и их значениями

1. поминки	а) административно-территориальная единица в России с начала XVIII в.
2. прелестные грамоты	б) перепись населения
3. губерния	в) платежи России Крыму.
4. ревизия	г) письма с призывом к восстанию.
	д) прямой личный налог, взимаемый с каждой души (человека) в одинаковом размере независимо от величины дохода и имущества

3 уровень

14. Выполните одно задание на выбор.

- 1) Используя материал параграфа, текст документа и дополнительные источники, дайте оценку условий труда и жизни в крае в 1 п. XVIII ст.
- 2) Заполните сравнительную таблицу: «Мирные договора и их значение для Донецкого края»

	Константинопольский договор	Адрианопольский договор
Дата подписания		
Основное содержание		
Значение		

Тесты и задания для самоконтроля

§ 8. Бахмутская провинция и Славяносербия

1 уровень

1. Ландмилиция – это ...
 - а) поселённое войско
 - б) казачье войско
 - в) специальные отряды для поддержания порядка
 - г) гусарские регулярные части
2. Сформированная на территории Донецкого края Славяносербия существовала в следующие годы ...

а) 1731-1736 гг.	б) 1735-1739 гг.
в) 1753-1764 гг.	г) 1764-1796 гг.

3. Украинская укрепленная линия продолжила ...
 - а) Изюмскую линию
 - б) Белгородскую линию
 - в) Симбирскую линию
 - г) Сызранскую линию
4. Командующими русских армий во время русско-турецкой войны 1735-1739 годов были ...
 - а) Миних и Суворов
 - б) Ласси и Суворов
 - в) Шпигель и Ласси
 - г) Миних и Ласси
5. Согласно Белградскому мирному договору 1739 года Россия получила ...
 - а) Крепости Азов и Измаил
 - б) России разрешался беспрепятственный выход в Черное море
 - в) России разрешалась беспошлинная торговля с Турцией и ее соседями
 - г) Россия оставляла за собой Азов и часть Приазовья
6. Губернии, поставлявшие население и налоги для защиты и заселения Бахмутской провинции, – ...
 - а) Белгородская и Воронежская губернии
 - б) Киевская и Черниговская губернии
 - в) Войско Донское и Запорожское
 - г) Екатеринославская губерния
7. Каким видом деятельности занимались сербы у себя на родине до переселения на южные границы Российской империи?
 - а) занимались традиционными промыслами
 - б) находились на службе австро-турецкой военной границы
 - в) вели активную торговлю с Австрийской империей
 - г) были крестьянами, зависимыми от венгерских феодалов
8. Кто не являлся жителем Бахмутской провинции?
 - а) сербские гранычары
 - б) русские однодворцы
 - в) запорожские казаки
 - г) слободские черкасы
9. Сербы жили в поселениях, которые назывались ...
 - а) ротами
 - б) бастионами
 - в) редутами
 - г) полками
10. Славяносербская автономия была ликвидирована в связи с тем, что ...
 - а) отпала необходимость в защите южных рубежей России
 - б) защитой южных границ стали заниматься регулярные воинские формирования Российской империи
 - в) создавалась Азовская губерния
 - г) создавалась Новороссийская губерния

2 уровень

11. Расставьте события в хронологической последовательности.
- Славяносербия
 - Русско-турецкая война, Белградский мир
 - Строительство Украинской линии
 - Создание Бахмутской провинции в составе Азовской, затем Воронежской губерний

12. Соотнеси понятие с определением.

1) ландмилиция	а) долговременное укрепление, возводившееся на углах крепостной ограды, чаще пятиугольное
2) шанцы	б) владелец участка земли, полученного за военную службу, который не мог поселить крестьян на своем участке из-за его небольших размеров и обрабатывал его сам
3) бастионы	в) небольшое земляное фортификационное сооружение, использовавшееся для защиты артиллерийских орудий, сооружалось вокруг сербских потных поселений
4) однодворцы	г) род поселенного войска, существовавшего в России в 1713–1775 годах. Формировалась из однодворческого населения южных уездов России
5) гранычары	д) гусарские подразделения, которые несли службу на австро-турецкой границе

13. Установите соответствие между личностью и занимаемой должностью.

1. П.П. Ласси	а) Главнокомандующий русской армией во время русско-турецкой войны 1735-1739 годов
2. Х.А. Миних	б) Генерал-фельдмаршал, взявший Азов
3. И.М. Краснощеков	в) Атаман войска Запорожского
4. Р.С. Депрерадович	г) Донской атаман
	д) Один из основателей Славяносербии

3 уровень

14. Выполните одно задание на выбор.

- Составьте сложный план своего ответа по теме: «Влияние Русско-турецкой войны 1735-1739 годов на хозяйственное освоение Донецкого края во II-III четверти XVIII века».
- Расскажите о роли Бахмута в событиях Русско-турецкой войны 1735-1739 годов.

§ 9. Запорожское и Донское казачество в Донецких степях

1 уровень

1. Привилегированная категория должностных лиц у казаков в XVI-XVIII веках, осуществлявшая военное и административное управление – ...
 - а) атаман
 - б) старшина
 - в) верховые казаки
 - г) низовые казаки
2. Слово «казак» означает ...
 - а) охотник
 - б) вольный человек
 - в) беглый раб
 - г) отчаянный человек
3. Городки донских казаков носили название ...
 - а) сечь
 - б) станица
 - в) посёлок
 - г) городище
4. Как назывались сезонные стоянки запорожцев для занятий промыслами?
 - а) зимовники
 - б) заимки
 - в) сторожевые укрепления
 - г) паланки
5. В каком году Земля Войска Донского была разделена на шесть районов, охватывавших исторически сложившиеся места казачьих поселений?
 - а) 1556 г.
 - б) 1690 г.
 - в) 1708 г.
 - г) 1743 г.
6. Первым полковником Кальмиусской паланки был ...
 - а) Д. Вишневецкий
 - б) В. Кишенский
 - в) К. Булавин
 - г) В. Фролов
7. В каком году Азов стал центром Азовской губернии?
 - а) 1708 г.
 - б) 1709 г.
 - в) 1710 г.
 - г) 1711 г.
8. Форпост запорожцев в устье р. Кальмиус носил название ...
 - а) Кальмиус
 - б) Азовская
 - в) Сторожевая
 - г) Гард
9. Когда впервые упоминаются донские казаки?
 - а) 1556 г.
 - б) 1549 г.
 - в) 1538 г.
 - г) 1576 г.
10. Вставьте пропущенный текст.
Король Сигизмунд II Август, подписал в 1572 г. универсал, по которому _____ были взяты на службу.

2 уровень

11. Поставьте события в хронологической последовательности.
- расформирование Новой Сечи
 - создание Кальмиусской паланки в составе Запорожской Сечи
 - создание реестрового казачества с гетманом во главе
 - решение Сената о разграничении земель донских и запорожских казаков по р. Кальмиус

12. Соотнесите даты и события из истории Донецкого региона.

1) 1793 г.	а) Генеральное межевание и начало установления границ Земли Войска Донского
2) 1766 г.	б) Жалованная грамота Екатерины II Войску Донскому
3) 1743 г.	в) составление карты Земли Войска Донского с описанием её границ
4) 1786 г.	г) разделение Земли Войска Донского на шесть районов

13. Распределите понятия, принадлежащие группам казачества.

1. Донским казакам _____.

2. Днепровским казакам _____.

3. Общие для обеих групп _____.

Понятия: *старшина, военный промысел, реестровые казаки, низовые и верховые казаки, запрет жениться, Войсковый Круг, Сечь, Черкасская станица, нападения на Крым и Турцию, паланка, юрт, выборность атаманов.*

3 уровень

14. Выполните одно задание на выбор.

- Составьте тезисы доклада на тему «Занятия и быт донских и запорожских казаков в XVI-XVIII вв.».
- Что объединяло донских и запорожских казаков?

§ 10. Пути заселения территории Донбасса. Новороссия

1 уровень

1. В результате какого события весь Донбасс вошел в состав Российской империи?
 - а) Бахчисарайского договора
 - б) Переяславской Рады
 - в) Кючук-Кайнарджийского мира
 - г) Ясского мира
2. В результате русско-турецкой войны 1768-1774 гг. ...
 - а) набеги на русскую землю прекратились навсегда
 - б) включение Крыма в состав Российской империи
 - в) Турция смирилась с поражением
 - г) граница России в Приазовье не изменилась
3. О присоединении какой территории к России Екатерина II издала манифест в 1783 г.?
 - а) Грузии
 - б) Крымского ханства
 - в) Малой ногайской Орды
 - г) Южного побережья Чёрного моря
4. Какой термин больше всего подходит для обозначения переселения людей на новые земли для занятия земледелием и охраны территории одновременно?
 - а) миграция
 - б) автономия
 - в) военно-земледельческая колонизация
 - г) сторожевая служба
5. 11 июня 1997 г. решением Священного Синода УПЦ МП он был причислен к лику местночтимых святых. Укажите имя.
 - а) Митрополит Феодосий (Макарьевский)
 - б) митрополит Игнатий (Гарсеванов)
 - в) митрополит Филарет (Гумилевский)
 - г) Иоанн Затворник Святогорский (Крюков)
6. Азовский губернатор, в ведении которого были основные вопросы подготовки переселения греков, основатель многих новороссийских поселений – ...
 - а) В.А. Чертков
 - б) П.А. Румянцев
 - в) А.В. Суворов
 - г) В.М. Долгоруков
7. В состав Новороссийской губернии не входила ...
 - а) Бахмутская провинция
 - б) Славяносербия
 - в) Украинская линия
 - г) Малороссия
8. Укажите результат, которым закончилась русско-турецкая война 1787-1791 гг.:
 - а) Россия получила выход к Азовскому морю

- б) Россия получила право покровительства христианским подданным Турции
 - в) обеспечена автономия Молдавии и Валахии
 - г) Турция признала присоединение Крыма и Северного Причерноморья к России
9. Кто обеспечил военную безопасность выхода в Крым грекам?
- а) А. Суворов
 - б) П. Румянцев
 - в) П. Нахимов
 - г) Г. Потёмкин
10. Административным центром Первой Новороссийской губернии был ...
- а) Кременчуг
 - б) Бахмут
 - в) Екатеринослав
 - г) Миргород.

2 уровень

11. Установите соответствие между элементами левого и правого столбиков.

1) знаменитый военачальник, обеспечил безопасность выхода греков из Крыма	а) А.В. Суворов
2) Новороссийский генерал-губернатор, основатель городов Новороссии	б) В.А. Чертков
3) Один из основателей славяносербских поселений	в) Г.А. Потёмкин
4) Губернатор Азовской губернии	г) Р.С. Депрерадович

12. Исправьте ошибки в тексте:

- а) Строительство крепостей по государственной границе было встречено донскими казаками непониманием и неприятием.
- б) Назначенная к строительству Днепровская линия должна была проходить по границе между Россией и Ногайским ханством, определенной Белградским мирным договором от 18 сентября 1739 г.
- в) Курский губернатор генерал-майор В.А. Чертков стал Командиром (заместителем Главного командира) Днепровской линии.
- г) Строительство Днепровской линии крепостей способствовало заселению края, обеспечивая его безопасность, и было причиной появления современных городов – Днепропетровска (Александровская крепость) и Бердянска (Петровская крепость).

Ошибочно	Правильно
а)	
б)	
в)	
г)	

13. Отметьте, какие события внешней политики Российской империи во второй половине XVIII в. относятся к истории Донецкого края.
- а) греческая миграция

- б) Кючук-Кайнарджийский мир
- в) строительство Днепровской линии
- г) присоединение Крыма
- д) разделы Речи Посполитой
- е) последний татарский набег 1769 г.
- ё) деятельность А.В. Суворова и П.А. Румянцева
- ж) изменение границы: по Конским Водам и Берде, включив в себя «барьерную землю»
- з) Ясский мир
- и) Георгиевский трактат

3 уровень

14. Выполните одно задание на выбор:

- 1) Как отразилась политическая деятельность Екатерины II на истории Донбасса? Приведите не менее трех фактов, положений, которые могут подтвердить влияние российской политики на формирование территории и состава населения нашего края.
- 2) Прочтите отрывок из сочинения историка (Макидонов А.В.):
«..рано или поздно, Её Императорского Величества казацкое Войско Запорожское Низовое должно было бы быть или реорганизовано или упразднено, в зависимости от нужд Государства, которому оно служило».

Приведите не менее трех фактов, положений, которые могут служить аргументами, подтверждающими его точку зрения.

Тесты и задания для самоконтроля

§ 11, 12. Социально-экономическое положение Донецкого региона во второй половине XVIII в.

1 уровень

- Первый металлургический завод нашего края – ...
 - Юзовский
 - Луганский
 - Бахмутский
 - Торский
- Строительством металлургического завода на р. Лугань руководил ...
 - Густав Рейзер
 - Готлиб Юнкер
 - Карл Гаскойн
 - Иоганн Герберштейн
- Согласно «Описания городов Азовской губернии. 1781 г.» уездными городами числились ...
 - Бахмут, Тор, Мариуполь
 - Бахмут, Тор, Маяки
 - Тор, Маяки, Мариуполь
 - Маяки, Бахмут, Мариуполь
- Лов рыбы на морских косах близ Мариуполя производился исключительно ...
 - греками
 - россиянами
 - малороссиянами
 - немцами
- Земли Святогорского монастыря, согласно распоряжения Екатерины II, были переданы:
 - князю Потемкину
 - графу Разумовскому
 - графу Румянцеву
 - графу Орлову
- Город Тор потерял статус крепости и был переименован в Славянск в ...
 - 1756 г.
 - 1774 г.
 - 1784 г.
 - 1794 г.
- Последним по времени типом землепользования была:
 - ранговые дачи
 - слободы
 - помещичья колонизация с привлечением крепостных крестьян
 - казацьи станицы и юрты
- Святогорский монастырь имел во владении ...
 - мельницу
 - стеклянный завод
 - винокурный завод
 - все вышеупомянутые предприятия
- На особых правах, с внутренней автономией, наделялись землей ...
 - запорожские казаки
 - донские казаки
 - государственные крестьяне
 - иностранцы-колонисты

10. Основное природное богатство нашего края, обеспечившее переход от промысловой деятельности к промышленной в изучаемый период – ...
- а) соль
 - б) каменный уголь
 - в) железная руда
 - г) плодородная земля

2 уровень

11. Приведите в соответствие группы населения и формы землепользования:

1) однодворцы	а) ранговые дачи
2) донские казаки	б) земли на общинном праве
3) черкасы	в) юрты
4) запорожцы	г) зимовники
	д) слободы

12. Приведите в соответствие фамилию и вклад в развитие региона:

1) К. Гаскойн	а) возглавил экспедицию по изучению природных богатств Новороссии
2) И. Гиндельштедт	б) совершенствовал производство соли
3) Г. Юнкер	в) изучал возможности организации металлургического производства
4) И. Морозов	г) основал Луганский чугунолитейный завод
	д) организовал переселение греков

13. Расположите в хронологической последовательности следующие события.
- а) строительство Луганского литейного завода
 - б) переименование Тора в Славянск
 - в) ликвидация Святогорского монастыря
 - г) экспедиция И.Гиндельштедта

3 уровень

14. Выполните одно задание на выбор.

- 1) Считаете ли Вы, что вольное переселенческое движение было обречено на провал без поддержки государства? Свое мнение аргументируйте и подтвердите фактами.
- 2) Исходя из текста параграфа, определите основные препятствия для развития торговли в нашем крае в изучаемый период.

Ответы к тестам и заданиям для самоконтроля

Ответы на тесты к § 1

1. в
2. г
3. а
4. а
5. в
6. б
7. б
8. а
9. г
10. в
11. 1г, 2а, 3д, 4б
12. 1в, 2в, 3в, 4г
13. 1в, 2а, 3е, 4б, 5г
- 14.

Ответы на тесты к § 2

1. а
2. б
3. в
4. в
5. б
6. а
7. б
8. г
9. а
10. в
11. 1б, 2в, 3а, 4г, 5д
12. 1в, 2д, 3г, 4б, 5а
13. а – ратные люди, б – пожизненно, в – польского, г – запрещались
- 14.

Ответы на тесты к § 3

1. б
2. в
3. а
4. б
5. а
6. в
7. в
8. б
9. а
10. б
11. 1в, 2д, 3б, 4г, 5а
12. 1а, 2г, 3г, 4г
13. 1в, 2а, 3б, 4г
- 14.

Ответы на тесты к § 4

1. б
2. а
3. в
4. а
5. в
6. в
7. г
8. б
9. а
10. а, б, г, е
11. 1г, 2а, 3д, 4в, 5б
12. а, б, в, г, ё, д
13. 1в, 2г, 3в, 4в
- 14.

Ответы на тесты к § 5

1. б
2. а
3. в
4. в
5. б
6. в
7. а
8. а
9. б
10. в
11. 1в, 2г, 3б, 4а
12. 1б, 2в, 3г, 4а
13. 1бв, 2агд
- 14.

Ответы на тесты к § 6

1. а
2. г
3. в
4. б
5. а
6. г
7. б
8. в
9. б
10. а
11. Пропущенные слова:
а) Торских, 1677 г., воеводу
Маслова
б) крымцы и ногайцы, калмыки
- 12.

Ошибочно	Правильно
1. калмыцкие	татарские
2. Белгород	Маяцк
3. запорожских	донских
4. булавицы	разинцы

13. 1б, 2г, 3в, 4а, 5д

14.

Ответы на тесты к § 7

1. Соляной промысел
2. б
3. в
4. а
5. в
6. в
7. б
8. в
9. в
10. г
11. 1б, 2а, 3г, 4в
12. 1г, 2в, 3б, 4а
13. 1в, 2г, 3а 4б
- 14.

Ответы на тесты к § 8

1. а
2. в
3. б
4. г
5. г
6. а
7. б
8. в
9. а
10. г
11. 1г, 2в, 3б, 4а
12. 1г, 2в, 3а, 4б, 5д
13. 1б, 2а, 3г, 4д
- 14.

Ответы на тесты к § 9

1. б
2. б
3. б
4. а
5. г
6. г
7. а
8. а
9. б
10. 300 казаков
11. 1в, 2б, 3г, 4а
12. 1б, 2а, 3г, 4в
- 13.

1. Донским казакам: низовые и верховые казаки, Войсковый Круг, Черкасская станица, юрт,

2. Днепровским казакам: реестровые казаки, Сечь, запрет жениться, паланка,

3. Общие: старшина, военный промысел, нападения на Крым и Турцию, выборность атаманов.

14.

Ответы на тесты к § 10

1. в
2. а
3. б
4. в
5. б
6. а
7. г
8. г
9. а
10. а
11. 1а, 2в, 3г, 4б
- 12.

Ошибочно	Правильно
а) донскими	запорожскими
б) Ногайским	Крымским
в) курский	Азовский
г) Днепропетровска	Запорожья

13. а, б, е, ё, ж
- 14.

Ответы на тесты к § 11, 12

1. б
2. в
3. а
4. в
5. а
6. в
7. в
8. г
9. г
10. а
11. 1б, 2в, 3д, 4г
12. 1г, 2а, 3б, 4в
13. 1г, 2б, 3в, 4а
- 14.

Над материалами работали:

- Панченко И.В.**, учитель истории и обществознания «Школа № 19 г. Донецка»
- Колос О.Л.**, учитель истории и обществознания МОУ «Школа № 43 г. Донецка»
- Свистельник О.А.**, учитель истории и обществознания МОУ «Школа № 48 г. Донецка»
- Ефименко А.Н.**, учитель истории и обществознания МОУ «Школа № 56 г. Донецка»
- Нимак Е.К.**, учитель истории и обществознания МОУ «Школа № 57 г. Донецка»
- Хулла Р.В.**, учитель истории и обществознания МОУ «Школа № 65 г. Донецка»
- Нагорная Е.А.**, учитель истории и обществознания МОУ «Школа № 70 г. Донецка»
- Павлик А.А.**, учитель истории и обществознания МОУ «Школа № 70 г. Донецка»
- Балацун П.А.**, учитель общественных дисциплин высшей категории МОУ «УВК «Гармония» города Донецка»
- Парастатова Н.В.**, учитель общественных дисциплин высшей категории МОУ «Гуманитарная гимназия № 33 города Донецка»
- Смеловская В.А.**, учитель общественных дисциплин высшей категории МОУ «Марьяновская школа» администрации Старобешевского района
- Авраменко Н.Л.**, учитель истории и обществознания Республиканского многопрофильного лицея-интерната при ДонНУ МОН ДНР
- Авраменко А.В.**, учитель истории и обществознания государственного профессионального образовательного учреждения «Донецкое училище олимпийского резерва С. Бубки»

Учебное пособие

ИСТОРИЧЕСКОЕ КРАЕВЕДЕНИЕ

**Страницы истории Донбасса:
эпоха Нового времени
(XVI в. – конец XVIII в.)**

8 КЛАСС

Корректор, редактор *Шевченко И.В.*

Технический редактор *Мельник М.А.*